

Lokalny Program Rewitalizacji
Starówki, Wyspy Piasek
i Fortu Owcza Góra wraz z otuliną
w Kłodzku na lata 2009 - 2013



www.klodzko.pl

luty 2009 r.

Lokalny Program Rewitalizacji Starówki, Wyspy Piasek i Fortu Owcza Góra wraz z otuliną w Kłodzku na lata 2009-2013 opracował :

| | |
|-------------------|--|
| Jarosław Michalak | |
|-------------------|--|

Data opracowania : luty 2009 r.

Podczas opracowania wykorzystano zapisy:

1. Lokalnego Programu Rewitalizacji dzielnicy staromiejskiej w Kłodzku,
2. Program Rewitalizacji Obszaru Miejskiego Kłodzka na lata 2006-2013.

Specjalne podziękowania za zaangażowanie dla:

1. Zespołu ds. rewitalizacji pod kierownictwem Bogusława Szpytmy Burmistrza Miasta Kłodzka w składzie : Aleksandra Gwizdowska, Iwona Kowalska, Anna Wachowska, Mariusz Kud, Jolanta Leszko, Rafał Batóg, Ewa Kielar, Artur Paprota, Wojciech Zimoch,
2. Artura Tarki,
3. Zakładu Administracji Mieszkaniami Gminnymi Gminy Miejskiej Kłodzko Spółka z o.o. w Kłodzku,
4. Ośrodka Pomocy Społecznej w Kłodzku.

| | | |
|--------|---|----|
| I. | WSTĘP- DEFINICJA REWITALIZACJI, PRZEDMIOT, CEL, UWARUNKOWANIA..... | 4 |
| 1.1. | ASPEKTY REWITALIZACJI | 5 |
| 1.2. | WSPÓLczesne UWARUNKOWANIA REWITALIZACJI JAKO ELEMENTU ROZWOJU SPOŁECZNEGO..... | 6 |
| 1.3. | RAPORT KRAJOWY MINISTERSTWA OCHRONY ŚRODOWISKA. IDEE TRWAŁEGO I ZRÓWNOWAŻONEGO ROZWOJU W POLSCE..... | 8 |
| 1.4. | PROGRAMY, AKTY PRAWNE I INICJATYWY ISTOTNE DLA REWITALIZACJI | 11 |
| 1.5. | ISTOTNE DLA REWITALIZACJI ZAŁOŻENIA ROZWOJU I STRATEGII SPOŁECZNO-GOSPODARCZEJ PAŃSTWA... .. | 14 |
| 1.6. | UWARUNKOWANIA PROCESÓW REWITALIZACJI..... | 18 |
| II. | CHARAKTERYSTYKA OBSZARU WSPARCIA | 19 |
| 2.1. | AKTUALNY STAN ZAGOSPODAROWANIA PRZESTRZENNEGO OBSZARU REWITALIZACYJNYCH DZIAŁAŃ INTERWENCYJNYCH GMINY MIEJSKIEJ KŁODZKO..... | 31 |
| 2.1.1. | STAN OCHRONY PRAWNEJ DÓBR DZIEDZICTWA KULTUROWEGO – GRANICE STREF OCHRONY KONSERWATORSKIEJ | 31 |
| 2.1.2. | INFRASTRUKTURA TECHNICZNA – OCENA STANU I KIERUNKÓW PRZEWIDYWANYCH ZMIAN | 32 |
| 2.1.3. | UWARUNKOWANIA OCHRONY ŚRODOWISKA W PLANOWANIU PRZESTRZENNYM OBSZARU INTERWENCJI..... | 33 |
| 2.1.4. | WŁASNOŚĆ GRUNTÓW, OBIEKTÓW BUDOWLANYCH I INFRASTRUKTURY W REWITALIZOWANYM OBSZARZE | 34 |
| 2.2. | AKTYWNOŚĆ GOSPODARCZA I PROBLEMY DZIAŁALNOŚCI BIZNESOWEJ DZIELNICY STAROMIEJSKIEJ MIASTA KŁODZKO W GRANICACH REWITALIZOWANEGO OBSZARU | 34 |
| 2.3. | STAN ZAGOSPODAROWANIA ZASOBÓW MIESZKANIOWYCH | 34 |
| 2.4. | AKTYWNOŚĆ I PROBLEMY SPOŁECZNE ANALIZOWANEGO OBSZARU DZIAŁAŃ REWITALIZACYJNYCH..... | 35 |
| 2.5. | OBIEKTY CHRONIONE POZA ZDEFINIOWANYM OBSZAREM REWITALIZACJI | 38 |
| 2.6. | IDENTYFIKACJA GŁÓWNYCH OBSZARÓW PROBLEMOWYCH I KIERUNKÓW DZIAŁAŃ REWITALIZACYJNYCH GMINY MIEJSKIEJ KŁODZKO..... | 38 |
| 2.7. | ANALIZA SWOT DIAGNOZOWANEGO OBSZARU | 39 |
| III. | AKTUALNA SYTUACJA SPOŁECZNO- GOSPODARCZA MIASTA KŁODZKA, Z WYSZCZEGÓLNIENIEM OBSZARU WSPARCIA..... | 40 |
| 3.1. | OBECNA CHARAKTERYSTYKA KŁODZKA PODANA JEST WG SCHEMATU ANALIZY SWOT. | 40 |
| 3.2. | SYNTETYCZNA CHARAKTERYSTYKA MIASTA | 41 |
| 3.2.1. | POŁOŻENIE I OBSZAR MIASTA KŁODZKO | 41 |
| 3.2.2. | PODSTAWOWE INFORMACJE O MIEŚCIE..... | 41 |
| 3.3. | POŁOŻENIE I WALORY WOJEWÓDZTWA | 46 |
| 3.3.1. | GŁÓWNE PROBLEMY ROZWOJU WOJEWÓDZTWA: | 48 |
| 3.3.2. | SZANSE DLA ROZWOJU WOJEWÓDZTWA: | 49 |
| 3.3.3. | WOJEWÓDZTWO NA TLE KRAJU | 49 |
| IV. | NAWIĄZANIE DO STRATEGICZNYCH DOKUMENTÓW ROZWOJU SPOŁECZNO – GOSPODARCZEGO MIASTA KŁODZKO..... | 51 |
| 4.1. | STRATEGIA ROZWOJU WOJEWÓDZTWA DOLNOŚLĄSKIEGO DO 2020R. | 51 |
| 4.2. | STRATEGIA ROZWOJU MIASTA KŁODZKA | 53 |
| 4.3. | STUDIUM UWARUNKOWAŃ I KIERUNKÓW ZAGOSPODAROWANIA PRZESTRZENNEGO MIASTA KŁODZKA. | 56 |
| 4.4. | PROGRAM OCHRONY ŚRODOWISKA DLA GMINY MIEJSKIEJ KŁODZKO | 59 |
| V. | ZDEFINIOWANE CELE OPISANE WSKAŹNIKAMI Z WYSZCZEGÓLNIENIEM WARTOŚCI DOCELOWYCH. | 61 |
| VI. | PRZEDSIĘWZIĘCIA PRZEWIDZIANE DO REALIZACJI. | 65 |
| 6.1. | PROJEKTY..... | 65 |
| 6.2. | MIESZKALNICTWO | 74 |
| VII. | OCZEKIWANE WSKAŹNIKI PRODUKTU I REZULTATU. | 78 |
| VIII. | OBSZARY POWOJSKOWE I POPRZEMYSŁOWE..... | 79 |
| IX. | MNIEJSZOŚCI NARODOWE, ETNICZNE ORAZ IMIGRANCI WYSTĘPUJĄCY NA OBSZARZE WSPARCIA. | 79 |
| X. | EFEKTYWNOŚĆ ENERGETYCZNA BUDYNKÓW ZNAJDUJĄCYCH SIĘ NA OBSZARZE WSPARCIA. | 80 |
| XI. | DEFINICJA POTRZEB OSÓB NIEPEŁNOSPRAWNYCH. | 81 |
| XII. | KONSULTACJE SPOŁECZNE, MONITOROWANIE I EWALUACJA LOKALNEGO PROGRAMU REWITALIZACJI | 82 |
| 12.1. | KONSULTACJE SPOŁECZNE | 82 |
| 12.2. | SYSTEM MONITOROWANIA PROGRAMU REWITALIZACJI..... | 83 |
| XIII. | ZAŁĄCZNIKI :..... | 86 |
| 13.1. | LISTA PODSTAWOWA PROJEKTÓW DLA LPR;..... | 86 |
| 13.2. | MATRYCE LOGICZNE..... | 95 |

I. Wstęp- definicja rewitalizacji, przedmiot, cel, uwarunkowania

Rewitalizacja – kompleksowy, skoordynowany, wieloletni, prowadzony na określonym obszarze proces przemian przestrzennych, technicznych, społecznych i ekonomicznych, inicjowany przez samorząd terytorialny (głównie lokalny) w celu wyprowadzenia tego obszaru ze stanu kryzysowego poprzez nadanie mu nowej jakości funkcjonalnej i stworzenie warunków do jego rozwoju, w oparciu o charakterystyczne uwarunkowania endogeniczne.

Celem lokalnego programu rewitalizacji miasta jest: ***„ożywienie społeczne i gospodarcze miast, zwiększenia potencjału turystycznego i kulturalnego terenów zdegradowanych – przemysłowych czy miejskich”*** poprzez:

- Działania inspirowane rozwój nowych funkcji obszarów rewitalizowanych,
- Przywrócenie terenom zdegradowanym utraconych funkcji społeczno – gospodarczych,
- Odnowę zdegradowanych obszarów miast i dzielnic mieszkaniowych w miastach (zwłaszcza zabytkowych),
- Zagospodarowanie obiektów i terenów przemysłowych oraz pomilitarnych, przez zmianę dotychczasowych funkcji na gospodarcze, społeczne, edukacyjne, zdrowotne, rekreacyjne i turystyczne.

Szczególną uwagę należy zwrócić na:

- Zachęcanie do rozwijania nowych form aktywności gospodarczej generujących miejsca pracy poprzez budowę i przebudowę infrastruktury (dróg, budynków, parkingów, rynków) aby dostosować się do działalności i potrzeb nowych przedsiębiorstw, przy równoczesnej trosce o ochronę stanu środowiska naturalnego warunkującego zrównoważony rozwój gospodarczo – społeczny.
- Współpracę różnych środowisk i instytucji na rzecz rozwiązywania problemów społecznych w mieście, poprawy bezpieczeństwa i zapobiegania przestępczości.
- Aktywizację organizacji kulturalnych, edukacyjnych, turystycznych dla rozwoju czy usprawnienia ich działalności poprzez remont lub przebudowę obiektów pełniących funkcje zaplecza turystycznego lub kulturalnego.

1.1. Aspekty rewitalizacji

I ASPEKT PRZESTRZENNO – URBANISTYCZNY

- działania dotyczące rozwoju infrastruktury technicznej,
- działania dotyczące rozwoju transportu,
- działania dotyczące restrukturyzacji przemysłu,
- działania dotyczące remontów i renowacji istniejących zasobów mieszkaniowych,
- działania dotyczące budowy nowych mieszkań,
- działania dotyczące rozwoju infrastruktury społecznej, kulturalnej i turystycznej,
- zabezpieczenie puli mieszkań rotacyjnych i zamiennych.

II ASPEKT EKONOMICZNY

- działania dotyczące wspierania przedsiębiorczości,
- działania dotyczące rozwoju turystyki bądź innych sektorów gospodarki lokalnej,
- działania dotyczące uruchamiania finansowanych mechanizmów wsparcia (np. lokalny fundusz poręczeń),
- inne działania wynikające z programów pomocowych dotyczące rozwoju MSP.

III ASPEKT SPOŁECZNY

- działania dotyczące rozwoju zasobów ludzkich,
- działania dotyczące przeciwdziałania wykluczeniu społecznemu,
- działania dotyczące walki z patologiami społecznymi,
- działania dotyczące tworzenia równych szans,
- działania dotyczące zapobieganiu zjawisku bezrobocia,
- działania dotyczące zapobieganiu zjawisku bezdomności,
- działania na rzecz aktywności środowisk dziecięcych i młodzieżowych,
- działania dotyczące przekwaterowywania mieszkańców rewitalizowanych terenów,
- działania dotyczące uruchamianiu systemów grantów dla organizacji pozarządowych.

1.2. Współczesne uwarunkowania rewitalizacji jako elementu rozwoju społecznego

Globalna Agenda 21

Pod nazwą Globalnej Agendy 21 rozumieć należy dokument Konferencji Organizacji Narodów Zjednoczonych dla Spraw Środowiska i Rozwoju z czerwca 1992 roku, uchwalony w Rio de Janeiro na tzw. Szczycie Ziemi. Stanowi on globalny program działań na rzecz środowiska i rozwoju. Program ten wskazuje, w jaki sposób można równoważyć rozwój gospodarczy i społeczny z poszanowaniem środowiska. Kluczową rolę w procesie wdrażania Agendy 21 mają do odegrania władze lokalne, zgodnie z zasadą „Myśl globalnie, działaj lokalnie”.

Agenda 21 składa się z czterech zasadniczych części, omawiających następujące zagadnienia:

- problemy socjalne i gospodarcze,
- zachowanie i zagospodarowanie zasobów w celu zapewnienia rozwoju,
- wzmocnienie znaczenia ważnych grup społecznych,
- możliwości realizacyjne celów i zadań Agendy.

Agenda 21 stała się podstawą dla formułowania celów wszystkich dziedzin życia społeczno-gospodarczego, opartych na zasadzie zrównoważonego i trwałego rozwoju. Stosownie do tych zasad i wyprowadzonych z niego postulatów sektorowych organizowane są międzynarodowe i europejskie systemy wspierania rozwoju.

W aspekcie postulatów Agendy 21 nie sposób już postrzegać zadań rewitalizacji wyłącznie w kontekście wypełniania „luki remontowej”, czy też tylko ochrony dóbr kultury. Kontekst rewitalizacji jest dziś znacznie szerszy i obejmuje złożone problemy środowiskowe i rozwojowe, w tym kwestię rewitalizacji miast ściśle związaną z ideą zrównoważonego i trwałego rozwoju.

Na ten nowy sposób widzenia Polska zareagowała wcześniej, publikując w roku 1991 dokument „Polityka Ekologiczna Państwa”. Włączył on nasz kraj do grona państw, uznających zasady ekologii za podstawę postępu i rozwoju społeczno-gospodarczego.

Zasady te znalazły potwierdzenie w nowej Konstytucji Rzeczypospolitej Polskiej (art. 5), przyjętej przez Zgromadzenie Narodowe w 1997 roku.

Przedstawiciele Polski brali również udział w opracowywaniu zasad zrównoważonego i trwałego rozwoju, które przyjęto i włączono do wspomnianej wyżej deklaracji „Szczytu Ziemi” w Rio de Janeiro w czerwcu 1992 roku. Jednocześnie Polska zobowiązała się do realizacji postulatów „Agendy 21”, podpisując dokumenty końcowe „Szczytu Ziemi”, w tym zbiór zaleceń i wytycznych dotyczących działań zapewniających trwałą i zrównoważony rozwój.

Kolejne zobowiązania wynikają z podpisania przez Polskę Układu Stowarzyszeniowego ze Wspólnotami Europejskimi z dnia 16.12.1991 roku. Art. 71 pkt. 2 tego dokumentu zawiera zapis: *„Polityka realizacji rozwoju gospodarczego i społecznego Polski powinna kierować się zasadą trwałego rozwoju. Konieczne jest zagwarantowanie, aby wymogi ochrony środowiska były od samego początku w pełni włączone do tej polityki”*. Pociągnęło to za sobą m.in. sygnowanie lub ratyfikowanie ponad czterdziestu regionalnych lub globalnych konwencji ekologicznych, realizowanie współpracy międzynarodowej w ramach programu „Środowisko dla Europy” oraz przyjęcie dokumentów Konferencji Ministrów w Lucernie w 1993 roku oraz w Sofii w 1995 roku.

W roku 1995, w ramach przygotowań do Konferencji ONZ Habitat II, opracowano również Krajowy Plan Działań, poprzedzony raportem o stanie osiedli ludzkich w Polsce. Plan określał generalne warunki poprawy funkcjonowania i rozwoju osiedli ludzkich.

Przystąpienie do Unii Europejskiej z dniem 1 maja w 2004 roku było spełnieniem jednego z najważniejszych celów strategicznych Polski u progu XXI wieku. Od początku lat 90. prowadzone były działania mające na celu zbliżenie polskiego systemu społeczno-gospodarczego, struktur prawa, rozwiązań instytucjonalnych oraz infrastruktury społecznej i ekonomicznej do wymogów obowiązujących w Unii Europejskiej. Odnoszą się one również do rewitalizacji miast, a ich częścią stały się zapisy Zintegrowanego Programu Operacyjnego Rozwoju Regionalnego, priorytet III: *Rozwój lokalny*, działanie 3.3. *Zdegradowane obszary miejskie, przemysłowe i powojkowe*; Poddziałanie 3.3.1. *Rewitalizacja obszarów miejskich* i Poddziałanie 3.3.2. *Rewitalizacja obszarów przemysłowych i powojkowych* oraz w projekcie Ustawy o programach rewitalizacji.

Od tempa i skali wdrażania zasad zrównoważonego i trwałego rozwoju w Polsce zależeć będzie stopień innowacyjności i przedsiębiorczości gospodarki oraz jej zdolność do rozwoju i modernizacji. Odpowiednie podstawy prawne dla rewitalizacji ułatwiać winny także korzystanie z funduszy wspierających Unii Europejskiej, w tym szczególnie z funduszy strukturalnych UE - zarówno w ramach NPR 2004-2006, jak i w okresie nowego okresu planowania obowiązującego w UE, którego naszym odpowiednikiem będzie NPR 2007-2013.

1.3. Raport Krajowy Ministerstwa Ochrony Środowiska. Idee trwałego i zrównoważonego rozwoju w Polsce

Z międzynarodowej strategii „Agenda 21” zostały wyprowadzone założenia programowe dla Raportu Krajowego Agendy 21 Ministerstwa Ochrony Środowiska pt. „Idee trwałego i zrównoważonego rozwoju”. Założenia programowe Agendy zostały również uwzględnione w „Narodowym Planie Rozwoju 2000-2002” (WNPR), przyjętym dnia 22.12.1999 r. przez Komitet Integracji Europejskiej oraz Narodowym Planie Rozwoju NPR 2004-2006 (patrz Rozdział IV, pkt.4.1.)

Pierwszy z wymienionych dokumentów zawiera wskazania dotyczące problemów urbanizacji i osadnictwa, odpowiadające ujęciom zgodnym z założeniami „Agendy 21”:

„Najważniejszym celem polityki w odniesieniu do ludzkich siedzib jest poprawa ich warunków socjalnych i gospodarczych, jak i poprawa panujących na obszarze miast i wsi warunków ekologicznych, a tym samym poprawa warunków życia i pracy wszystkich ludzi, a szczególnie tych, cierpiących nędzę. Podstawą dla działań skierowanych na poprawę tej sytuacji winna być współpraca techniczna, partnerstwo między sektorami – prywatnym, publicznym i komunalnym oraz uczestniczenie w procesach decyzyjnych grup obywatelskich i specyficznych grup interesów, jak np. kobiet, społeczności rodzimych, ludzi starych i niepełnosprawnych. Te zasady winny stać się stałym składnikiem narodowej strategii w dziedzinie rozwoju systemów osadniczych, a związane z nimi programy winny obejmować następujące obszary problemowe:

- **zapewnienie odpowiednich warunków mieszkaniowych,**
- **poprawę struktury osadniczej,**

- *wspieranie zrównoważonego planowania przestrzennego i gospodarki przestrzennej,*
- *wspieranie ekologicznego zaopatrzenia w energię i ekologicznych systemów komunikacji i transportu w miastach i gminach, wspieranie planowania przestrzennego i polityki przestrzennej na obszarach zagrożonych klęskami żywiołowymi,*
- *wspieranie zintegrowanej struktury ochrony środowiska dla zapewnienia zaopatrzenia w wodę pitną, gospodarkę ściekami, kanalizację i gospodarkę odpadami,*
- *wspieranie rozwoju budownictwa ekologicznego,*
- *wspieranie rozwoju zasobów ludzkich i tworzenie zasobów w dziedzinie mieszkalnictwa i osadnictwa”.*

W dokumencie znajdujemy również postulaty odnoszące się do budownictwa, ochrony środowiska i planowania przestrzennego:

- *modernizacja systemów grzewczych z uwzględnieniem lokalnych zasobów energii odnawialnej,*
- *termomodernizacja zasobów budowlanych,*
- *modernizacja sieci ciepłych, wodociągowych i kanalizacyjnych,*
- *racjonalizacja zużycia wody,*
- *usprawnienie gospodarki odpadowej, segregacja i recykling,*
- *modernizacja infrastruktury technicznej,*
- *w zagospodarowaniu przestrzennym: zabezpieczenie wartości przyrodniczych, krajobrazowych oraz dziedzictwa kultury w planowaniu, programowaniu, wydawaniu decyzji, ocenach, studiach i ekspertyzach.*

Oznacza to, że zastosowanie zasad zrównoważonego rozwoju w dziedzinie rewitalizacji polegać będzie na skutecznej integracji aspektów przestrzennych, budowlano-inwestycyjnych, społecznych, ekonomicznych i ekologicznych w ramach jednego zwartego i skoordynowanego procesu.

Problemy rewitalizacji miast zostały poruszone w Raporcie, w rozdziale dotyczącym mieszkalnictwa: „Istotnym zagadnieniem jest rewitalizacja zabytkowej substancji miast i stopniowe wypełnianie zniszczonej historycznej tkanki miast różnymi rodzajami zabudowy o wysokiej wartości urbanistycznej, architektonicznej i materialnej, w nawiązaniu do wartości historycznych. Dotychczas z pomocy państwa na prowadzenie prac renowacyjno-modernizacyjnych skorzystał np. Kraków, Gdańsk i Warszawa. W ostatnich latach pilotażowe projekty rewitalizacji miast przeprowadzono m.in. w miastach: Poznań, Głogów, Polkowice, Oświęcim, Przemyśl, Płock, Bielsko-Biała. Realizowane projekty miały na celu:

- tworzenie przestrzennych warunków do rozwoju miast,
- poprawę stanu środowiska przyrodniczego,
- ochronę istniejących wartości kultury materialnej i krajobrazu,
- poprawę warunków zamieszkania,
- zapewnienie warunków bezpieczeństwa ludności.

Programy rewitalizacji zespołów miejskich realizowane były w oparciu o dokumenty planistyczne, jakimi są plany zagospodarowania przestrzennego, strategie rozwoju i studia uwarunkowań i kierunków zagospodarowania przestrzennego, a także opracowania specjalistyczne. Środki na realizację tych programów pochodziły zarówno z funduszy państwowych (m.in. Ministerstwo Kultury, Krajowy Fundusz Mieszkaniowy, Narodowy Fundusz Ochrony Środowiska i Gospodarki Wodnej, Państwowy Fundusz Rehabilitacji Osób Niepełnosprawnych) i gminnych, jak i prywatnych oraz źródeł zagranicznych”.

Dokument nie wymienia jeszcze ustawy o programach rewitalizacji ani projektów rewitalizacyjnych, realizowanych m.in. w Szczecinie, Elblągu, Kołobrzegu (odbudowa starówek), Bornym Sulinowo (rewitalizacja dawnego miasta garnizonowego), w Szczecinie, Sopocie, Gdyni (rewitalizacja zasobów starego budownictwa), czy też w Lublinie – Starych Bronowicach i Kośminku.

Wszystkie wspomniane projekty realizowane były jeszcze przed przygotowaniem przez Urząd Mieszkalnictwa i Rozwoju Miast ostatniej, dyskutowanej obecnie wersji ustawy. W latach 90. nastąpił znaczny wzrost aktywności samorządów, poszukujących rozwiązań w zakresie rewitalizacji i jej finansowania. Na początku lat 90. w ramach programów polityki mieszkaniowej podjęto też pierwsze próby opracowania

regulacji prawnych dla rewitalizacji. Próby te jednak nie wyszły poza wstępny etap dyskusji rządowych i parlamentarnych. Wiele z realizowanych projektów było wynikiem inicjatyw lokalnych. Zmierzały one do poprawy warunków otoczenia, infrastruktury towarzyszącej miejscom zamieszkania, jak i samych obiektów starego budownictwa.

Dokumenty rządowe – początkowo WNPR, a aktualnie NPR poruszają kwestię miast przede wszystkim w kontekście ekonomicznym, w odniesieniu do procesów upadku przemysłu i konieczności budowy nowej bazy ekonomicznej.

„Miasta są podstawowym elementem tkanki ekonomicznej kraju. Wspierane będą kompleksowe działania mające na celu tworzenie i rozbudowę ekonomiczną małych miast, rozbudowę i modernizację infrastruktury edukacji, ochronę zabytków kultury materialnej i dziedzictwa kulturowego”.

1.4. Programy, akty prawne i inicjatywy istotne dla rewitalizacji

Dla problemu rewitalizacji i możliwości realizacyjnych przyszłej ustawy istotne znaczenie ma szereg poprzedzających ją działań, aktów prawnych i inicjatyw¹.

Wymienić tu należy m.in. strategię działań Rządu w latach 1999-2001 w dziedzinie zagospodarowania przestrzennego, gospodarki nieruchomościami oraz budownictwa mieszkaniowego. Wydany został dokument rządowy „Gospodarka Przestrzenna, Nieruchomości, Budownictwo”, adresowany do instytucji publicznych i integralnie powiązany z innymi planami, koncepcjami i działaniami rządowymi, związanymi z polityką finansową, prywatyzacją, reformami administracyjnymi i problemami integracji z Unią Europejską. W strategii określono działania państwa we wszystkich fazach procesu inwestycyjnego, od planowania, poprzez programowanie infrastruktury technicznej, proces budowlany, aż po renowację i modernizację zabudowy.

Dla problematyki rewitalizacji w jej wymiarze inwestycyjno-budowlanym znaczące było powołanie przez Bank Gospodarstwa Krajowego - Krajowego Funduszu Mieszkaniowego. Fundusz ten wspiera preferencyjnymi kredytami inwestycje mieszkaniowe podejmowane przez Towarzystwa Budownictwa Społecznego (TBS) oraz gminy w zakresie inwestycji w infrastrukturę techniczną w budownictwie mieszkaniowym. Ze środków Krajowego Funduszu Mieszkaniowego na atrakcyjnych warunkach kredytowane mogą być

¹ *Odnowa miast. Doświadczenia brytyjskie i francuskie oraz wybrane materiały Urzędu Mieszkalnictwa i Rozwoju Miast, Instytut Gospodarki Przestrzennej i Komunalnej Oddział w Krakowie, Kraków 2000, s.117-158.*

również społeczne mieszkania czynszowe powstające w wyniku adaptacji, przebudowy lub rozbudowy istniejących obiektów. Innym ważnym posunięciem było utworzenie programu termomodernizacyjnego budownictwa. Na mocy ustawy z dnia 18 grudnia 1998 roku o wspieraniu przedsięwzięć termomodernizacyjnych w Banku Gospodarstwa Krajowego utworzono Fundusz Termomodernizacji oraz zagwarantowano właścicielom budynków mieszkalnych, a gminom dodatkowo w odniesieniu do budynków o funkcjach publicznych, możliwość korzystania z preferencyjnych pożyczek z przeznaczeniem na remonty. W dziedzinie planowania przestrzennego dla kwestii rewitalizacji podstawowe znaczenie miały uchwalone już wcześniej przepisy ustawy o planowaniu przestrzennym.

Zgodność zasad sporządzania takich dokumentów z zasadami zrównoważonego rozwoju wielu gminom pozwoliła na korzystanie przy opracowywaniu strategii rozwoju z programów rozwoju lokalnego, finansowanych ze środków zagranicznych. W celu promowania, planowania i zarządzania użytkowaniem gruntów, zgodnego z wymogami trwałego i zrównoważonego rozwoju, na terenie całego kraju założono ewidencję gruntów w formie rejestrów i map, prowadzoną przez organy urzędów powiatowych. Wychodząc naprzeciw wzrostowi zainteresowania energooszczędnymi i efektywnymi systemami ogrzewania i oświetlenia miast, w Banku Ochrony Środowiska uruchomiono preferencyjne linie kredytowe. Są one przeznaczone dla drobnych inwestorów oraz rynku komunalnego na cele:

- wymiany oświetlenia ulic na energooszczędne,
- usprawnienia systemów centralnego ogrzewania i zaopatrzenia w ciepłą wodę,
- dostosowywania silników spalinowych do paliwa gazowego, zwłaszcza pojazdów komunikacji publicznej (autobusy, taksówki),
- zakupu i instalacji małych, przydomowych oczyszczalni ścieków.

Energooszczędne systemy oświetlenia i zaopatrzenia w ciepło oraz racjonalne zasady gospodarowania energią promują samorządowe i pozarządowe organizacje jak np. Fundacja na Rzecz Efektywnego Wykorzystania Energii.

Dla innych działań wspierających programy rewitalizacyjne zasadnicze znaczenie mają inicjatywy zorientowane na aktywizację zasobów ludzkich. Z tytułu realizacji

założeń zrównoważonego rozwoju inicjatywy te uzyskują dostęp do finansowanych ze środków zagranicznych programów wspierających rozwój lokalny, takich jak:

- Polsko-Brytyjski Program Wspierania Samorządów Lokalnych, sponsorowany przez Fundusz Know - How, a organizowany przez Fundusz Współpracy;
- Program innowacji lokalnych, organizowany przez Fundację Rozwoju Demokracji Lokalnej, będący częścią programu EWG PHARE, cel: rozwój i szkolenie samorządu w Polsce (projekty w dziedzinie lokalnego rozwoju, zarządzania gminą, gospodarki zasobami komunalnymi, rozwoju lokalnego kapitału ludzkiego, tworzenia układów partnerskich na poziomie lokalnym);
- Program TEMPUS-PHARE (m.in. dwuletni projekt Nowoczesne Zarządzanie Rozwojem Miast);
- Program Dialog Społeczny finansowany przez EWG PHARE;
- Program Partnerstwo dla Samorządu Terytorialnego finansowany ze środków USAID (United States Agency for International Development);
- Programy edukacyjne związane z aktywizacją mieszkańców, organizowane przez Fundację Batorego;
- Program TRANSFORM – projekty związane z problematyką budownictwa wielkopłytowego, finansowania budownictwa i rewitalizacji oraz spółdzielczości mieszkaniowej, realizowane przy współpracy Urzędu Mieszkalnictwa i Rozwoju Miast oraz Deutsche Gesellschaft Für Technische Zusammenarbeit (GTZ).

Programy te miały szczególne znaczenie w pierwszym okresie działania (reaktywowania) samorządów lokalnych w Polsce, spełniając ważną funkcję w podnoszeniu kwalifikacji kadry urzędniczej i wzmacnianiu jej umiejętności programowania, monitorowania i kontroli programów rozwoju miast czy gmin oraz zarządzaniu programami rewitalizacji.

Istotny udział w pracach nad „Nową Kartą Ateńską”, popularyzującą w krajach Unii Europejskiej idee nowoczesnego planowania miast, miało też Towarzystwo Urbanistów Polskich, formułując zasady kształtowania obszarów miejskich zgodnie z zasadą zrównoważonego rozwoju.

Wśród innych ważnych inicjatyw przygotowujących grunt pod programy odnowy miast, wymiany doświadczeń samorządów i określenie standardów oraz ram prawnych rewitalizacji należy wymienić działalność założonego w roku 1998 Forum Rewitalizacji. Forum stawia sobie zadanie kształtowania opinii i współudział w zakresie realizacji programu rewitalizacji wybranych obszarów miast i miejscowości oraz współudział w inicjowaniu i koordynowaniu takich projektów, jak:

- upowszechnianie wiedzy o procesach i procedurach rewitalizacji,
- prezentacja i promocja osiągnięć rewitalizacji,
- udzielanie pomocy członkom Forum (są nimi miasta i gminy) w sprawach związanych z programowaniem, promocją i wdrażaniem programu rewitalizacji oraz prowadzenie poradnictwa w tym zakresie,
- pozyskiwanie krajowych i zagranicznych środków na opracowanie dokumentacji i przygotowanie programów rewitalizacji w zrzeszonych miastach i miejscowościach.

Forum Rewitalizacji prowadzi również działalność wydawniczą. Znaczną popularność osiągnął wydany przez tę organizację pierwszy w Polsce poradnik rewitalizacji pt. „*Vademecum Rewitalizacji*”.

Projekt Ustawy o programach rewitalizacji powstaje w kontekście tworzenia i dopasowywania polskich programów i instrumentów obszaru budownictwa, mieszkalnictwa, planowania przestrzennego i ochrony środowiska do zasad trwałego i zrównoważonego rozwoju, jak i do wynikających z nich standardów europejskich i międzynarodowych.

1.5. Istotne dla rewitalizacji założenia rozwoju i strategii społeczno-gospodarczej państwa

Nowe perspektywy postrzegania problemu rewitalizacji oraz szerokie działania mające na celu sprzyjanie realizacji działań rewitalizacyjnych zbiegają się z nagłą potrzebą odnowy znacznej części zasobów mieszkaniowych w Polsce.

Do roku 2010, z uwagi na zły stan techniczny, trzeba będzie wyburzyć ok. 1 mln mieszkań. Tzw. „luka remontowa”, czyli wysokość kwoty potrzebnej na prace remontowe wynosi w Polsce ok. 40 mld PLN. Remontów wymaga obecnie ok. 7,5 mln z ogólnej liczby 12 mln mieszkań. „Luka remontowa” szacowana jest jako równowartość kosztów budowy ok. 750 tys. nowych mieszkań, podczas gdy w skali kraju na remonty

przeznacza się zaledwie 33 % koniecznych kosztów. Specjaliści polscy odnoszą się sceptycznie do możliwości rozwiązania tego problemu w najbliższym czasie².

Pomimo wzrostu powierzchni użytkowej przeciętnego mieszkania (z 59,6 m² w r. 1990, do 61,5 m² w r. 2004), deficyt mieszkaniowy w Polsce szacuje się na ok. 1,2 – 1,5 mieszkań. Od r. 1990 do r. 1998 oddano do użytku jedynie 666 tys. mieszkań, a nasycenie mieszkaniami wzrosło jedynie z 288,7 do 306,5 mieszkań na 1 tys. mieszkańców pomiędzy rokiem 1990 a 2004. Nowe budownictwo równoważy tylko 50-60 % potrzeb osób wchodzących w związki małżeńskie w danym roku (w 1991 roku na 1000 zawartych małżeństw przypadało 469 mieszkań, natomiast w roku 2004 już tylko 416).

Istotnym dla rewitalizacji problemem w kontekście podaży mieszkaniowej jest znaczny spadek procesów migracji ze wsi do miast, których ludność stanowiła dotąd 61,7 % (1990r.) ogółu społeczeństwa. W 1999 roku saldo migracji pomiędzy obszarami miejskimi i wiejskimi było najniższe w okresie powojennym, co przypisuje się spadkowi liczby miejsc pracy w miastach.

Obserwuje się również zjawisko zmniejszania się liczby mieszkańców wielkich miast w aglomeracjach miejskich (22,4 % ludności miast w 1990 roku i 21,8 % w 2004 roku) na korzyść ośrodków satelitarnych i miast o małej i średniej wielkości. Następuje powolny wzrost pozycji miast mniejszych, które spełniają rolę wielofunkcyjnych ośrodków usługowo-administracyjnych.

Niekorzystne prognozy dla mieszkalnictwa po roku 2002 związane są z :

- spadkiem zatrudnienia i wysoką stopą bezrobocia,
- spadkiem popytu krajowego, zarówno konsumpcyjnego, jak i zaopatrzeniowego,
- trudnościami budżetowymi państwa,
- pogarszającą się płynnością finansową podmiotów gospodarczych i ich zdolnością płatniczą i kredytową,
- likwidacją tzw. dużej ulgi budowlanej dla podatników – inwestorów budownictwa mieszkaniowego.

Niezadawalająca jest również sytuacja w przemyśle budowlanym. W ostatnim dziesięcioleciu tempo spadku zatrudnienia w budownictwie (17,5 %) było prawie dwukrotnie

² A. Czyżewska, *Lokalne strategie mieszkaniowe*, Municipium S.A., Warszawa 2003.

większe niż w całej gospodarce (ok. 9 %). Coraz gorsze są również wyniki finansowe przedsiębiorstw budowlanych. Możliwości uruchomienia w Polsce na szeroką skalę procesów rewitalizacyjnych ograniczone są trudnościami w finansowaniu, występującymi z racji:

- niskich dochodów ludności, w tym również niskich dochodów wielu właścicieli mieszkań i domów, przepisów dotyczących regulacji czynszów i ochrony lokatorów,
- braku korzystnych, łatwo dostępnych kredytów hipotecznych, względnie braku zainteresowania banków udzielaniem takich kredytów.

Tak jak do niedawna podstawowe znaczenie dla rewitalizacji miał techniczny stan budynków, tak w ostatnich latach pojawiły się nowe problemy w obszarach miejskich, związane ze skutkami procesów transformacji i globalizacji. W ich wyniku znaczne obszary Polski zagrożone są zjawiskiem trwałej marginalizacji lub wykluczenia dużych grup społecznych, zamieszkujących przede wszystkim stare zasoby mieszkaniowe. Dotyczy to przede wszystkim tych obszarów, na których w ciągu ostatnich lat zaszły procesy restrukturyzacji gospodarki. Są to z reguły dzielnice o charakterze robotniczym oraz całe miasta o dotąd jednolitej funkcji miastotwórczej, których fundamentem były najczęściej likwidowane wielkie zakłady przemysłowe. Procesy te wywołują negatywne skutki dla rynku pracy oraz możliwości rozwojowych, zarówno całych dzielnic miejskich, jak i regionów. Wpływają też negatywnie na zadania rewitalizacji zasobów starego budownictwa.

W innych miastach z kolei pojawiły się problemy związane z niedorozwojem funkcji miejskich. W wyniku tego zjawiska, miasta nie są w stanie zagwarantować swoim mieszkańcom odpowiednich usług handlowych, edukacyjnych, kulturalnych, czy też związanych ze służbą zdrowia, nie mówiąc już o funkcjach gospodarczych i infrastrukturze technicznej, zapewniających rozwój miejsc pracy. Powstają nowe obszary kryzysowe, gdzie na procesy degradacji substancji budowlanej i funkcji przestrzennej nakładają się zjawiska degradacji ekonomicznej i postępującej za nią degradacji społecznej. Zjawiska te obejmują przede wszystkim obszary starego budownictwa, cierpiącego z racji wspomnianej olbrzymiej „luki remontowej”, ale wkraczają dziś także na obszary osiedli budownictwa wielkopłytkowego. Zakres problemu degradacji obszarów miejskich zwiększa dodatkowo powstawanie pustek przemysłowych i pomilitarnych.

Z reguły na zamieszkiwanych przez społeczności lokalne obszarach kryzysowych utrzymuje się długotrwale bezrobocie. Dochody ludności są tam niskie, znaczny

udział stanowi w nich niewysoka pomoc socjalna. Niski lub nie dostosowany do aktualnych potrzeb poziom wykształcenia ludności oraz patologie społeczne powodują postępujący proces degradacji przestrzeni, substancji budowlanej oraz struktury społeczno-gospodarczej. W metropoliach i dużych miastach zaczynają pojawiać się zjawiska dotąd w Polsce nieznanne, a polegające na segregacji przestrzennej ludności w zależności od jej dochodów i poziomu zamożności.

W dużych miastach rynek mieszkaniowy realizuje z reguły budowę mieszkań własnościowych o wysokim standardzie, natomiast brak jest inwestycji mieszkaniowych dla osób średnio zamożnych oraz inwestycji służących odnowie starych zasobów. Całkowicie brakuje działań na rzecz tworzenia rynku mieszkań dla osób najuboższych.

Z uwagi na te problemy, przyjęte przez Radę Ministrów w dniu 28.12.2000 r. „Kierunki rozwoju w Narodowej Strategii Rozwoju Regionalnego 2001-2006” objęły m.in. takie zagadnienia jak:

W kwestii rewitalizacji bazy ekonomicznej miast:

- tworzenie i rozbudowa bazy ekonomicznej małych miast,
- rozbudowa i modernizacja infrastruktury lokalnej i infrastruktury edukacji,
- ochrona zabytków kultury materialnej i dziedzictwa kulturowego.

W kwestii rewitalizacji obszarów wielkomiejskich zagrożonych marginalizacją społeczno-gospodarczą:

- wspieranie kompleksowych projektów rewitalizacji miast dużych, wpływających na polepszenie atrakcyjności inwestycyjnej,
- tworzenie miejsc pracy i rozwój przedsiębiorczości,
- ochrona środowiska i ochrona dziedzictwa kulturowego.

Zamierza się w ten sposób osiągnąć:

- ograniczenie zjawisk patologii społecznych na terenach restrukturyzowanych miast,
- podniesienie poziomu życia mieszkańców małych miast,

- wzrost atrakcyjności miast w zakresie lokalizacji przedsiębiorstw,
- usprawnienie procesu budowy mieszkań,
- zrównoważenie praw właścicieli i lokatorów w prywatnych zasobach mieszkaniowych w celu zwiększenia atrakcyjności wynajmu.

Śledząc szereg programów prorozwojowych poczynając od „Agendy 21”, można dostrzec, że problem rewitalizacji znalazł się w nowym kontekście strategii międzynarodowych, europejskich i narodowych. Problematyka ta dotyczy współcześnie już nie tylko zagadnień inwestycyjno-budowlanych, lecz rozszerzyła się na zagadnienia lokalnej ekonomii miasta, dzielnicy czy nawet kwartału oraz na związane z nimi kwestie socjalne.

1.6. Uwarunkowania procesów rewitalizacji

Polskie miasta znajdują się obecnie pod presją trzech zasadniczych negatywnych czynników:

- dekapitalizacji i degradacji substancji (tzw. „luka remontowa”),
- społeczno-gospodarczych skutków transformacji,
- skutków związanych z procesami globalizacji.

Z tego względu właściwa i skuteczna strategia rewitalizacyjna musi obejmować działania na czterech poziomach:

- **przestrzenno-funkcjonalnym,**
- **inwestycyjno-budowlanym,**
- **społeczno-gospodarczym,**
- **bezpieczeństwa publicznego i przeciwdziałania patologiom społecznym.**

Te poziomy obejmuje NPR 2004-2006 i założenia do NPR 2007-2013. Jest to konsekwencja wdrażania standardów rozwojowych Agendy 21 i realizowanej Narodowej Strategii Rozwoju Regionalnego 2000-2006. Te cztery poziomy wpisane zostały także w mechanizmy Programu Rewitalizacji Obszaru Miejskiego Kłodzka na lata 2006-2013.

II. Charakterystyka obszaru wsparcia

Powierzchnia obszaru wsparcia wynosi 135,91 ha.

Obszar wsparcia zamieszkuje 5660 osób.

Obszar wsparcia obejmuje obszar Starówki, Twierdzy Głównej, Fortu Owcza Góra oraz Wyspy Piasek wraz z przyległymi terenami, są to następujące ulice:

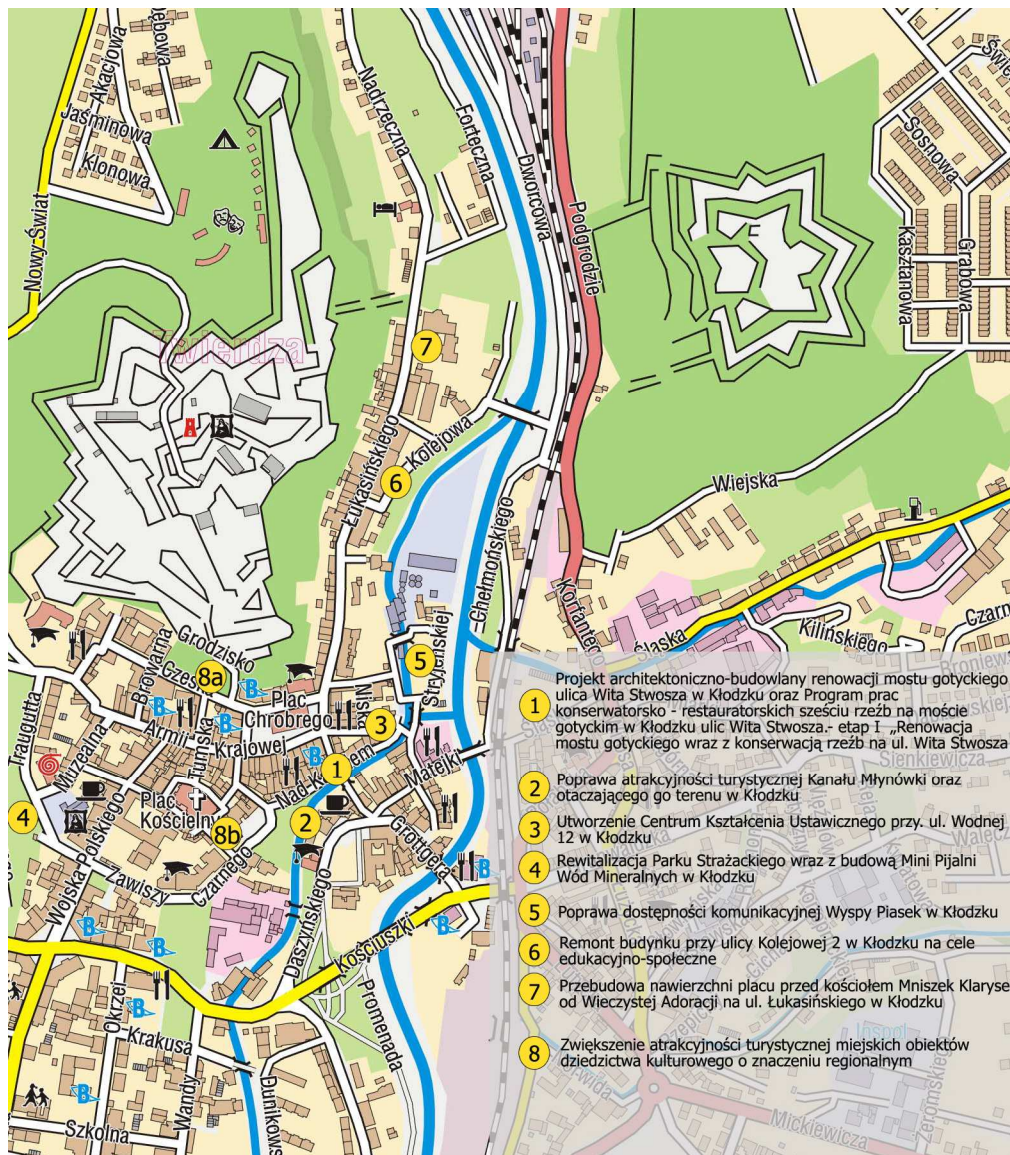
1. ul. Artura Grottgera
2. ul. Braci Gierymskich
3. ul. Jana Matejki
4. ul. Waleriana Łukasińskiego
5. ul. Armii Krajowej
6. ul. Wojska Polskiego
7. ul. Tadeusza Kościuszki
8. ul. Czeska
9. ul. Grodzisko
10. ul. Browarna
11. ul. Romualda Traugutta
12. ul. Zawiszy Czarnego
13. ul. Spadzista
14. ul. Nad Kanałem
15. pl. Kościelny
16. ul. Ignacego Daszyńskiego
17. pl. Franciszkański
18. ul. Zofii Stryjeńskiej
19. ul. Niska
20. ul. Wodna
21. ul. Stroma
22. ul. Wita Stwosza
23. pl. Bolesława Chrobrego
24. ul. Tumska
25. ul. Forteczna
26. ul. Wojciecha Korfantego
27. ul. Wiejska
28. ul. Śląska
29. ul. Karola Miarki
30. ul. Podgórna
31. ul. Grunwaldzka
32. ul. Wincentego Witosa
33. ul. Połabska
34. ul. Stanisława Moniuszki
35. ul. Józefa Chełmońskiego
36. ul. Kolejowa
37. ul. Muzealna
38. ul. Ignacego Łukaszewicza
39. pl. Jedności
40. Twierdza Główna
41. Fort Owcza Góra

Granice obszaru wsparcia stanowią ulice:

- od strony północnej: ul. Łukasińskiego, Twierdza Główna,
- od strony wschodniej: Fort Owcza Góra, ul. Wiejska,
- od strony południowej: ul. Grunwaldzka, ul. Kościuszki, plac W. Jagiełły,
- od strony zachodniej : ul. Kościuszki;

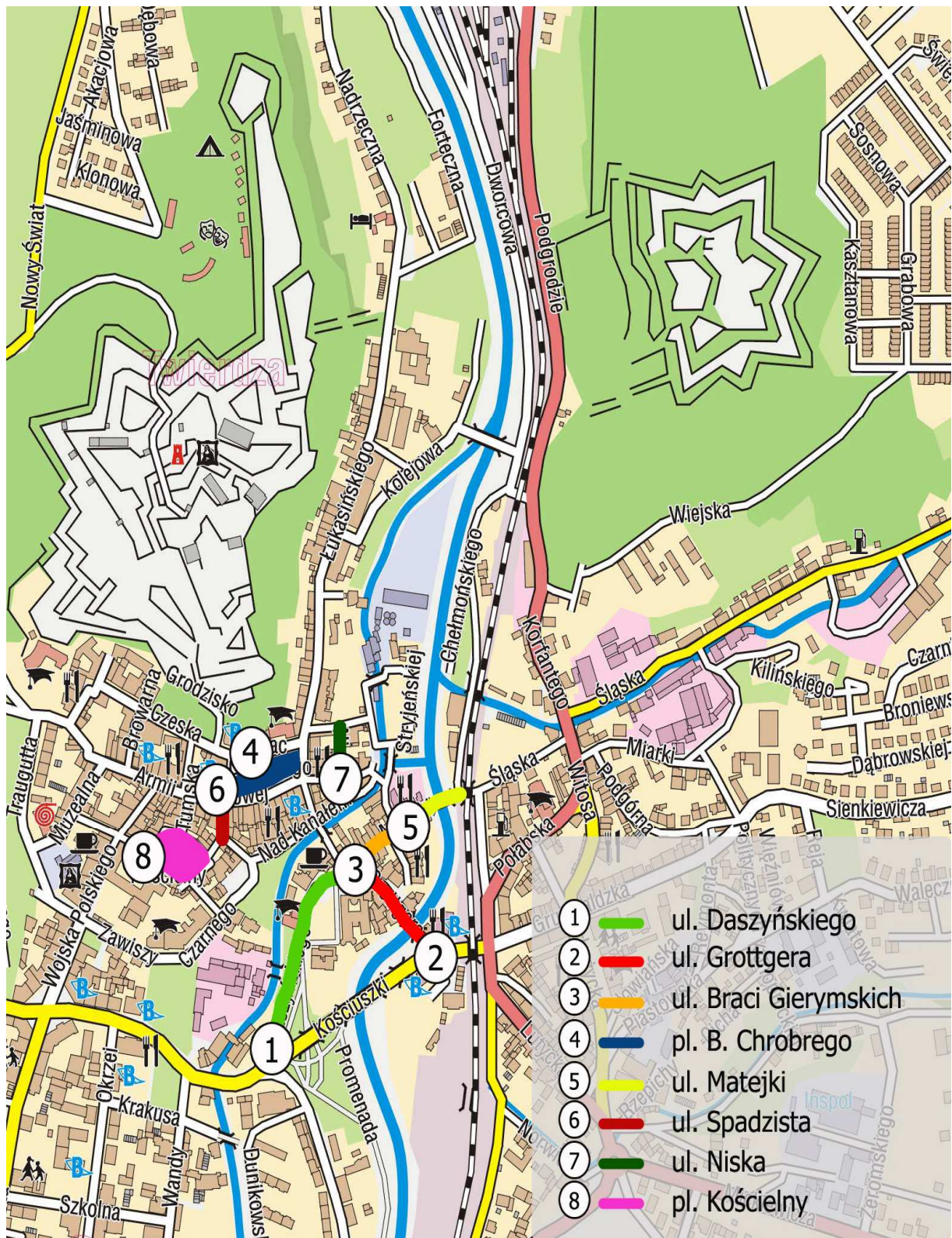


Mapa lokalizacji obszaru wsparcia

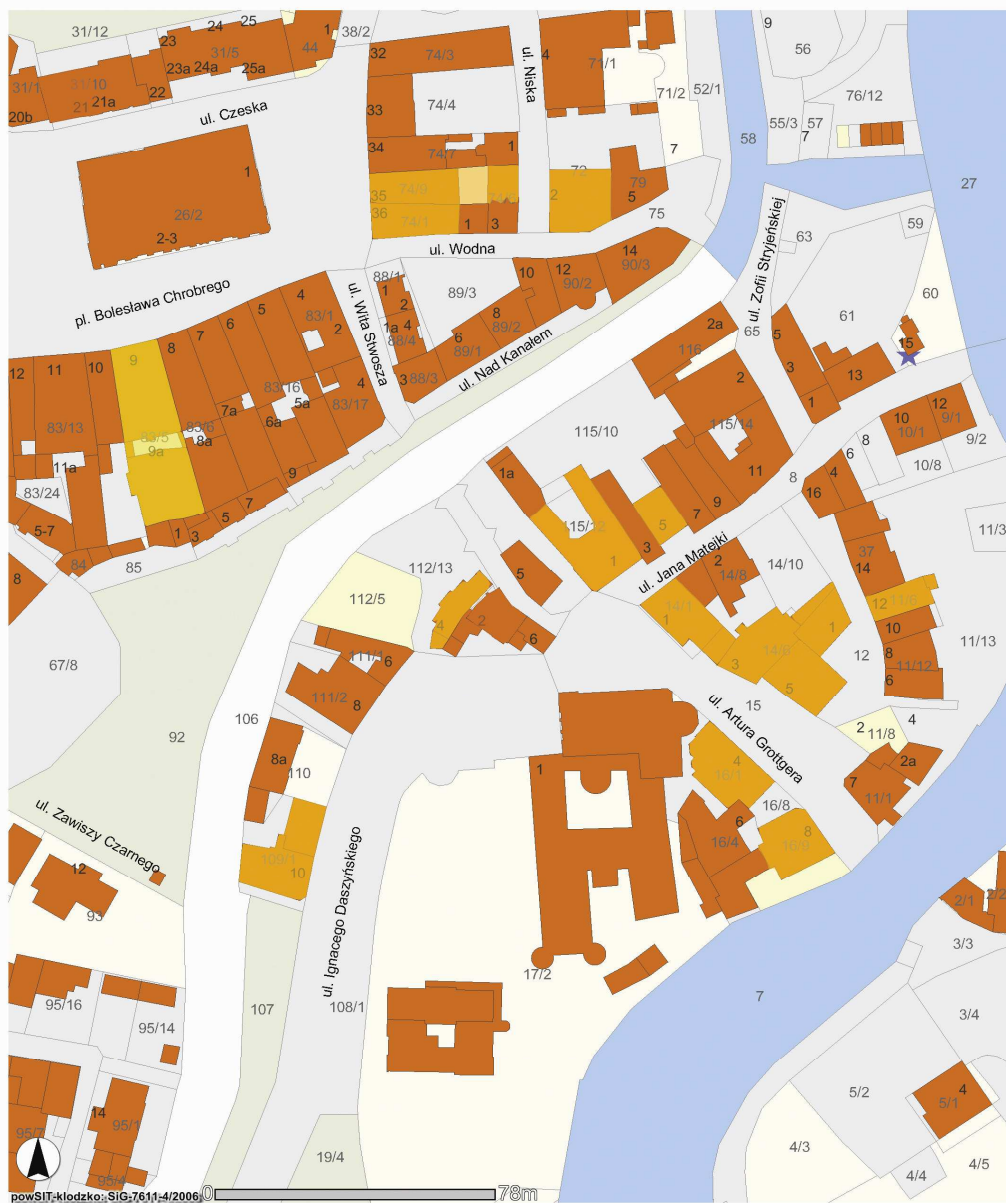


- 1 Projekt architektoniczno-budowlany renowacji mostu gotyckiego ulica Wita Stwosza w Kłodzku oraz Program prac konserwatorsko - restauratorskich sześciu rzeźb na moście gotyckim w Kłodzku ulic Wita Stwosza.- etap I „Renowacja mostu gotyckiego wraz z konserwacją rzeźb na ul. Wita Stwosza”
- 2 Poprawa atrakcyjności turystycznej Kanału Młynówki oraz otaczającego go terenu w Kłodzku
- 3 Utworzenie Centrum Kształcenia Ustawicznego przy. ul. Wodnej 12 w Kłodzku
- 4 Rewitalizacja Parku Strażackiego wraz z budową Mini Pijalni Wód Mineralnych w Kłodzku
- 5 Poprawa dostępności komunikacyjnej Wyspy Piasek w Kłodzku
- 6 Remont budynku przy ulicy Kolejowej 2 w Kłodzku na cele edukacyjno-społeczne
- 7 Przebudowa nawierzchni placu przed kościołem Mniszek Klaryseł od Wierzyńskiej Adoracji na ul. Łukaszyńskiego w Kłodzku
- 8 Zwiększenie atrakcyjności turystycznej miejskich obiektów dziedzictwa kulturowego o znaczeniu regionalnym

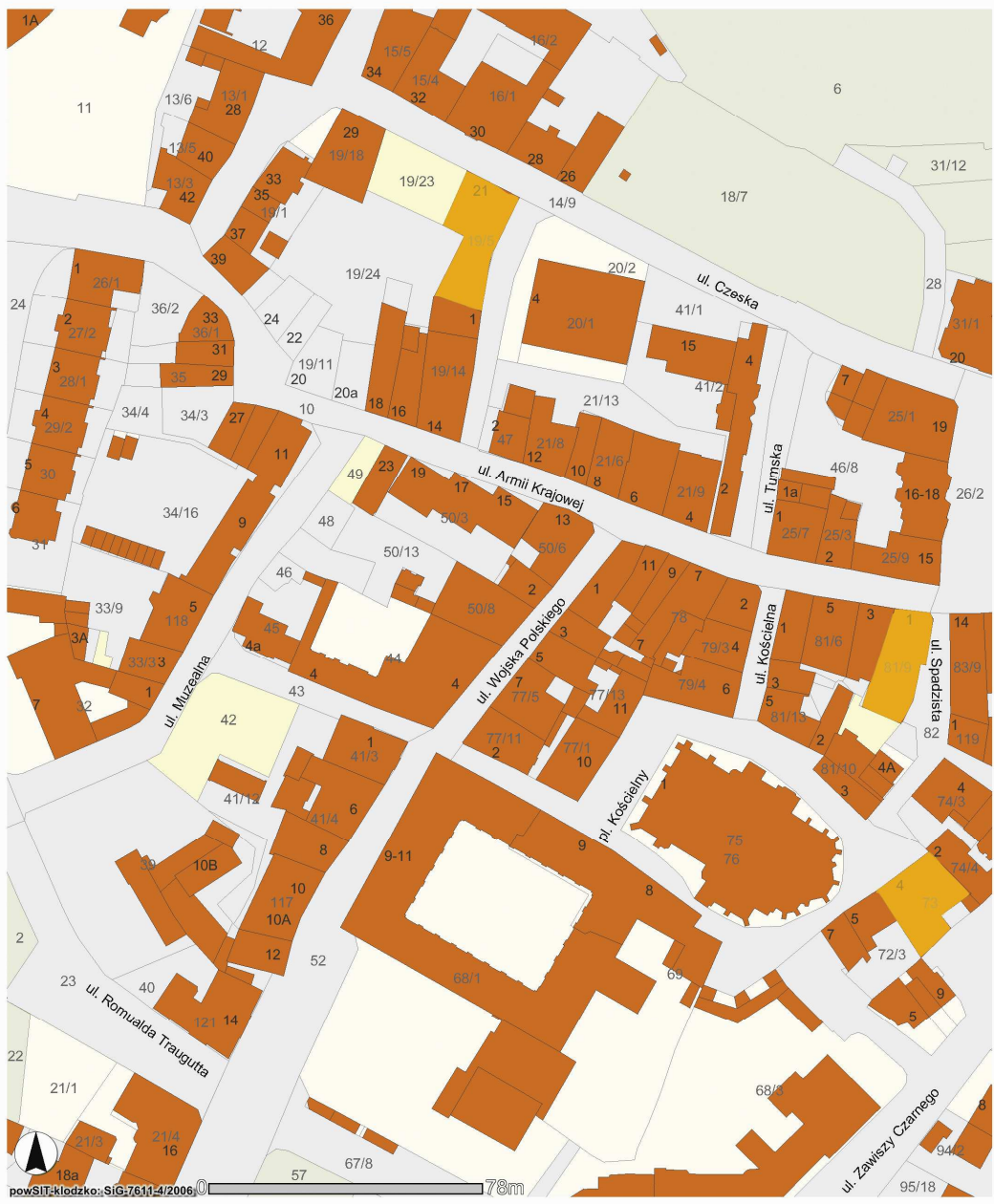
Mapa lokalizacji projektów z listy podstawowej



Mapa lokalizacji projektów w mieszkalnictwie- ulice



Mapa lokalizacji projektów w mieszkalnictwie



Mapa lokalizacji projektów w mieszkalnictwie

Wskaźniki charakteryzujące obszar wsparcia

W celu wyznaczenia obszaru wsparcia wybrano następujące wskaźniki:

- liczba osób korzystających z zasiłków/na 1 tys. ludności,
- udział długotrwale bezrobotnych wśród osób w wieku produkcyjnym,
- liczba zarejestrowanych podmiotów gospodarki narodowej na 100 osób,
- liczby budynków wybudowanych przed rokiem 1989/ do ogólnej liczby budynków (w %);

| Lp. | Kryterium | Wskaźnik | Definicja wskaźnika |
|-----|---|--|---|
| 1. | Wysoki poziom ubóstwa i wykluczenia | Liczba osób korzystających z zasiłków/na 1 tys. ludności | Osoby, które zgodnie z ustawą z 12 marca 2004 r. o pomocy społecznej (Dz. U. Nr 64, poz. 593, z póź. zm.) są uprawnione do ubiegania się o przyznanie świadczenia pieniężnego z pomocy społecznej |
| 2. | Wysoka stopa długotrwałego bezrobocia | Udział długotrwale bezrobotnych wśród osób w wieku produkcyjnym | Stopę bezrobocia długotrwałego rozumie się stosunek liczby bezrobotnych powyżej 12 miesięcy do liczby osób w wieku produkcyjnym (kobiety w wieku 18-59 lat, mężczyźni 18-64) |
| 3. | Niski wskaźnik prowadzenia działalności gospodarczej | liczba zarejestrowanych podmiotów gospodarki narodowej na 100 osób | Ilość zarejestrowanych podmiotów gospodarczych w przeliczeniu na 100 mieszkańców |
| 4. | Porównywalnie niski poziom wartości zasobu mieszkaniowego | liczby budynków wybudowanych przed rokiem 1989/ do ogólnej liczby budynków (w%); | Ilość budynków mieszkalnych powstałych przed rokiem 1989 w relacji do ogólnej liczby budynków mieszkalnych |

Wskaźniki charakteryzujące obszar wsparcia

| ulica | liczba osób zameldowanych | liczba osób w wieku produkcyjnym | liczba osób korzystających z zasiłków | liczba osób korzystających z zasiłków pomocy społecznej na 1 tys. ludności | liczba osób bezrobotnych | udział długotrwale bezrobotnych wśród osób w wieku produkcyjnym | liczba zarejestrowanych podmiotów | liczba zarejestrowanych podmiotów gospodarki narodowej na 100 osób | liczba budynków wybudowanych przed rokiem 1989/ do ogólnej liczby budynków (w %) |
|---------------------------------------|----------------------------------|---|--|---|---------------------------------|--|--|---|---|
| 1. ul. Artura Grottgera | 102 | 68 | 19 | 186,3 | 5 | 13,6 | 13 | 12,7 | 100 |
| 1. ul. Braci Gierymskich | 61 | 38 | 5 | 82,0 | 1 | 38,0 | 5 | 8,2 | 100 |
| 2. ul. Jana Matejki | 55 | 57 | 9 | 163,6 | 6 | 9,5 | 18 | 32,7 | 100 |
| 3. ul. Waleriana Łukasińskiego | 762 | 492 | 168 | 220,5 | 45 | 10,9 | 30 | 3,9 | 100 |
| 4. ul. Armii Krajowej | 333 | 218 | 70 | 210,2 | 23 | 9,5 | 40 | 12,0 | 100 |
| 5. ul. Wojska Polskiego | 336 | 223 | 90 | 267,9 | 18 | 12,4 | 57 | 17,0 | 100 |
| 6. ul. Tadeusza Kościuszki | 255 | 161 | 25 | 98,0 | 12 | 13,4 | 42 | 16,5 | 100 |
| 7. ul. Czeska | 274 | 178 | 74 | 270,1 | 25 | 7,1 | 22 | 8,0 | 100 |
| 8. ul. Grodzisko | 0 | 0 | 0 | Brak możliwości dokonania obliczeń | 0 | Brak możliwości dokonania obliczeń | 1 | Brak możliwości dokonania obliczeń | 100 |
| 9. ul. Browarna | 20 | 13 | 1 | 50,0 | 1 | 13,0 | 1 | 5,0 | 100 |

| | | | | | | | | | |
|--------------------------------------|-----|-----|-----|------------------------------------|----|------------------------------------|----|------------------------------------|-----|
| 10. ul. Romualda Traugutta | 81 | 49 | 14 | 172,8 | 3 | 16,3 | 8 | 9,9 | 100 |
| 11. ul. Zawiszy Czarnego | 13 | 7 | 1 | 76,9 | 1 | 7,0 | 15 | 115,4 | 100 |
| 12. ul. Spadzista | 50 | 33 | 21 | 420,0 | 4 | 8,3 | 12 | 24,0 | 100 |
| 13. ul. Nad Kanałem | 7 | 6 | 0 | 0,0 | 0 | Brak możliwości dokonania obliczeń | 9 | 128,6 | 100 |
| 14. pl. Kościelny | 120 | 79 | 14 | 116,7 | 16 | 4,9 | 2 | 1,7 | 100 |
| 15. ul. Ignacego Daszyńskiego | 35 | 47 | 16 | 457,1 | 5 | 9,4 | 21 | 60,0 | 100 |
| 16. pl. Franciszkański | 24 | 22 | 0 | 0,0 | 0 | Brak możliwości dokonania obliczeń | 0 | 0,0 | 100 |
| 17. ul. Zofii Stryjeńskiej | 11 | 7 | 1 | 90,9 | 0 | Brak możliwości dokonania obliczeń | 13 | 118,2 | 100 |
| 18. ul. Niska | 67 | 35 | 31 | 462,7 | 5 | 7,0 | 0 | 0,0 | 100 |
| 19. ul. Wodna | 182 | 108 | 42 | 230,8 | 10 | 10,8 | 13 | 7,1 | 100 |
| 20. ul. Stroma | 0 | 0 | 0 | Brak możliwości dokonania obliczeń | 0 | Brak możliwości dokonania obliczeń | 0 | Brak możliwości dokonania obliczeń | 100 |
| 21. ul. Wita Stwosza | 54 | 36 | 14 | 259,3 | 1 | 36,0 | 16 | 29,6 | 100 |
| 22. pl. Bolesława Chrobrego | 549 | 384 | 108 | 196,7 | 29 | 13,2 | 36 | 6,6 | 100 |
| 23. ul. Tumska | 108 | 89 | 2 | 18,5 | 2 | 44,5 | 11 | 10,2 | 100 |
| 24. ul. Forteczna | 82 | 48 | 2 | 24,4 | 2 | 24,0 | 3 | 3,7 | 100 |
| 25. ul. Wojciecha Korfantego | 184 | 108 | 12 | 65,2 | 15 | 7,2 | 2 | 1,1 | 100 |
| 26. ul. | 126 | 76 | 146 | 1158,7 | 24 | 3,2 | 4 | 3,2 | 100 |

| | | | | | | | | | |
|--|-------------|-------------|-------------|------------------------------------|------------|------------------------------------|------------|------------------------------------|------------|
| Wiejska | | | | | | | | | |
| 27. ul. Śląska | 401 | 267 | 77 | 192,0 | 24 | 11,1 | 18 | 4,5 | 100 |
| 28. ul. Karola Miarki | 86 | 50 | 29 | 337,2 | 7 | 7,1 | 7 | 8,1 | 100 |
| 29. ul. Podgórna | 162 | 108 | 37 | 228,4 | 11 | 9,8 | 7 | 4,3 | 100 |
| 30. ul. Grunwaldzka | 367 | 232 | 18 | 49,0 | 21 | 11,0 | 13 | 3,5 | 100 |
| 31. ul. Wincentego Witosa | 7 | 6 | 0 | 0,0 | 0 | Brak możliwości dokonania obliczeń | 9 | 128,6 | 100 |
| 32. ul. Połabska | 362 | 222 | 93 | 256,9 | 26 | 8,5 | 25 | 6,9 | 100 |
| 33. ul. Stanisława Moniuszki | 69 | 61 | 5 | 72,5 | 4 | 15,3 | 4 | 5,8 | 100 |
| 34. ul. Józefa Chełmońskiego | 59 | 38 | 14 | 237,3 | 4 | 9,5 | 1 | 1,7 | 100 |
| 35. ul. Kolejowa | 68 | 47 | 18 | 264,7 | 5 | 9,4 | 1 | 1,5 | 100 |
| 36. ul. Muzealna | 127 | 85 | 9 | 70,9 | 5 | 17,0 | 5 | 3,9 | 100 |
| 37. ul. Ignacego Łukaszewicza | 61 | 35 | 10 | 163,9 | 4 | 8,8 | 8 | 13,1 | 100 |
| 38. pl. Jedności | 0 | 0 | 0 | Brak możliwości dokonania obliczeń | 0 | Brak możliwości dokonania obliczeń | 10 | Brak możliwości dokonania obliczeń | 100 |
| 39. Twierdza Główna | 0 | 0 | 0 | Brak możliwości dokonania obliczeń | 0 | Brak możliwości dokonania obliczeń | 0 | Brak możliwości dokonania obliczeń | 100 |
| 40. Fort Owcza Góra | 0 | 0 | 0 | Brak możliwości dokonania obliczeń | 0 | Brak możliwości dokonania obliczeń | 0 | Brak możliwości dokonania obliczeń | 100 |
| wartość dla obszarów objętych wsparciem | 5660 | 3733 | 1195 | 211,1 | 364 | 10,3 | 502 | 8,9 | 100 |

| | | | | | | | | | |
|--|---------------------------|----------------------------------|---------------------------------------|--|--------------------------|---|-----------------------------------|--|--|
| wskaźnik dla Dolnego Śląska | | | | 65 | | 4,5 | | 10,5 | 86,6 |
| porównanie wartości: wskaźniki obszaru wsparcia/ wskaźniki dla Dolnego Śląska | | | | powyżej średniej | | powyżej średniej | | poniżej średniej | powyżej średniej |
| spełnienie kryterium | | | | TAK | | TAK | | TAK | TAK |
| Wskaźnik | liczba osób zameldowanych | liczba osób w wieku produkcyjnym | liczba osób korzystających z zasiłków | liczba osób korzystających z zasiłków pomocy społecznej na 1 tys. ludności | liczba osób bezrobotnych | udział długotrwale bezrobotnych wśród osób w wieku produkcyjnym | liczba zarejestrowanych podmiotów | liczba zarejestrowanych podmiotów gospodarki narodowej na 100 osób | liczba budynków wybudowanych przed rokiem 1989/ do ogólnej liczby budynków (w %) |

2.1. Aktualny stan zagospodarowania przestrzennego obszaru wsparcia rewitalizacyjnych działań interwencyjnych Gminy Miejskiej Kłodzko

2.1.1. Stan ochrony prawnej dóbr dziedzictwa kulturowego – granice stref ochrony konserwatorskiej

Bazując na „Studium wartości kulturowych dla staromiejskiej dzielnicy Kłodzka wraz z Twierdzą Główną i przedmieściem południowym” opracowanym przez Regionalny Ośrodek Badań i Dokumentacji Zabytków we Wrocławiu stwierdza się że obszar LPR pokrywa się w zasadzie ze strefą „A” ścisłej ochrony konserwatorskiej.

Strefa obejmuje obszar miasta w granicach dwóch odrębnych, a zarazem powiązanych ze sobą systemów obronnych: fortyfikacji miejskich i twierdzy.

Granicę strefy wyznacza od południa linia dawnych murów miejskich: obecne ul. R. Traugutta i Zawiszy Czarnego; w obręb strefy włączony został Park Sybiraków, odtwarzający zarys dawnego bastionu; dalej granica biegnie wzdłuż Młynówki, od wschodu linią Nysy Kłodzkiej, ul. Forteczną, obejmując obszar Przedmieścia Ząbkowickiego i Bramy Ząbkowickiej; od północy i zachodu granica strefy wyznaczona została po zewnętrznej linii terenu Twierdzy Głównej.

Wytyczne co do inwestowania, odtwarzania substancji, remontów oraz kierunku zmian zostały ściśle określone w/w opracowaniu na str. 10-12. Poniżej zamieszczono najważniejsze wytyczne:

- ⇒ Należy zachować historyczny układ przestrzenny zespołu staromiejskiego, tzn. rozplanowanie placów, przebieg ulic i miedzuchów, układ bloków zabudowy, historyczne linie zabudowy oraz kompozycję układów zieleni zabytkowej.
- ⇒ Należy dążyć do pełnej rewaloryzacji znajdujących się w obrębie centrum staromiejskiego obiektów zabytkowych, wpisanych do rejestru zabytków oraz ujętych w ewidencji dóbr kultury
- ⇒ Prace remontowe i modernizacyjne, prowadzone przy dobrach kultury nie wpisanych do rejestru zabytków podlegają uzgodnieniu ze Służbą Ochrony Zabytków Delegatura w Wałbrzychu.
- ⇒ Należy zachować lub odtworzyć historyczne nawierzchnie ulic i placów stosując materiały naturalne.

⇒ Tereny Twierdzy Głównej zostały przejęte na własność Miasta Kłodzko. Umożliwi to przeprowadzenie programu konserwatorskiego szczegółowego określonego w *Konserwatorskim studium ochrony i zasad zagospodarowania zespołu pofortecznego w formie ochrony obszarowej - Twierdza Kłodzko - Forteczny Park Kulturowy* M. Małachowicza

2.1.2. Infrastruktura techniczna – ocena stanu i kierunków przewidywanych zmian

Sieć kanalizacyjna

Sieć kanalizacyjna (ogólnospławna) jest stosunkowo młoda, niemniej wymaga zmodernizowania. Głównym powodem konieczności przebudowania sieci jest złe funkcjonowanie jej w okresach opadów (zamulenie i duże ilości rumowiska), co skłania do zastosowania kanalizacji rozdzielczej z uwagi na konieczność poprawy warunków pracy niektórych kanałów.

Sieć wodociągowa

Urządzenia ujęcia wody i stacji uzdatniania wody pitnej dla Kłodzka, całkowicie przebudowane po katastrofalnej powodzi w roku 1997 przy pomocy szwedzkiej, stanowi bardzo nowoczesne i perfekcyjne rozwiązanie, jedno z najnowocześniejszych w Polsce.

Niestety nie dorównują mu poziomem nowoczesności i stanem technicznym sieci dystrybucji i połączeń, które nie były modernizowane od wielu lat, wykazują znaczne straty wody (19 - 21%), oraz znaczne inkrustacje i osady, wynikłe z braku stacji uzdatniania w ubiegłych latach.

Wykończenie stacji uzdatniania wymaga wykonania niezbyt licznych już prac. Ocenia się, że znacznie bardziej intensywnie od dotychczas prowadzonych prac, powinna przebiegać wymiana starych odcinków sieci i rozbudowa sieci wodociągowej do nowych obszarów zabudowy mieszkaniowej i usługowo-przemysłowej.

Wymienić tu należy odcinek w ul. Mickiewicza, część Starego Miasta, ul. Wierzbowa i in.

Ponadto przewiduje się rozbudowę zbiorników wyrównawczych.

Sieć gazowa

Kłodzko jest zasilane gazem ziemnym wysokometanowym GZ-50.

Sieć wysoko- i średnio prężna jest dobrze rozwinięta .

Sieć niskiego ciśnienia pracuje w układzie mieszanym - jest zasilana pierścieniowo i jednostronnie. Z uwagi na wielostronność zasilania sieci niskiego ciśnienia ze strony stacji

11° można mówić o dużej pewności zasilania większej części sieci gazowej porównywalnej z układami pierścieniowymi.

Szczytowy stopień wykorzystania stacji redukcyjno - pomiarowych 11° wynosi obecnie ok.25 %.

Sieć elektryczna

Na obszarach miasta o zwartej zabudowie linie średniego i niskiego napięcia są wykonane w wersji kablowej, a stacje transformatorowo rozdzielcze są stacjami wewnętrznymi. Przeważająca część sieci kablowej w mieście była budowana na początku lat siedemdziesiątych. Obowiązywały wówczas inne, niższe standardy, znacznie skromniejsze było też wyposażenie mieszkań w zasilany elektronicznie sprzęt gospodarstwa domowego. W rezultacie sieć kablowa, szczególnie na obszarze starego zabytkowego centrum Kłodzka, wykonana jest liniami kablowymi o zbyt małych przekrojach, jak na obecne potrzeby.

2.1.3. Uwarunkowania ochrony środowiska w planowaniu przestrzennym obszaru interwencji

Opierając się na „Studium uwarunkowań i kierunków zagospodarowania przestrzennego miasta Kłodzko” opracowanego przez Biuro Planowania Przestrzennego w Wałbrzych stwierdzamy że ochrona środowiska przyrodniczego jest niezbędna w szczególności jeżeli dotyczy obszaru miejskiego gdzie teren został znacznie przekształcony antropologicznie (zabudowa infrastruktura techniczna, drogi, sieci kolejowe itp.)

Na terenie miasta Kłodzka do najważniejszych elementów związanych z ochroną środowiska przyrodniczego zaliczamy:

- ⇒ ochrona zasobów leśnych, parków, skwerów (szczególnie z powodu znikomej ich ilości)
- ⇒ ochrona czystości powietrza atmosferycznego, szczególnie na obszarach o nadmiernej emisji gazów i spalin, jak i zarówno substancji niebezpiecznych. Są to tereny mieszkaniowe i przemysłowe Kłodzka, gdzie bezpośrednią przyczyną zanieczyszczeń są lokalne (w tym: indywidualne) kotłownie c.o. , oparte o węgiel kamienny jako główne paliwo grzewcze,
- ⇒ ochrona czystości powietrza obszarów zagrożonych z uwagi na nadmierne natężenie ruchu drogowego i kolejowego głównych dróg komunikacyjnych tj.: linii kolejowej relacji Wrocław - Międzyzlesie, dróg Wałbrzych – Kłodzko, Kłodzko - Międzyzlesie, Kudowa – Kłodzko, Kłodzko – Wrocław
- ⇒ ochrona czystości wód (obecnie Nysa Kłodzka jest w dużym stopniu zanieczyszczona, zarówno zanieczyszczeniami komunalnymi z obszaru samego

miasta Kłodzka jak i zanieczyszczeniami przenoszonymi z terenów wiejskich poprzez dopływy Nysy, a w szczególności Bystrycę Dusznicą, Jaskówkę i Jodłownik)

- ⇒ ochrona obszarów przed zalaniem wód, podczas powodzi poprzez zastosowanie wszystkich możliwych rozwiązań hydrologicznych
- ⇒ przywrócenie naturalnego ładu przestrzennego na terenach zdegradowanych tj. obszary po eksploatacyjne (wzrosty) oraz obszary wojskowe (wschodnia część Kłodzka).
- ⇒ ochrona wartości krajobrazowych obszaru.
- ⇒ ochrona wód głębinowych (południowe tereny wodonośne miasta)

2.1.4. Własność gruntów, obiektów budowlanych i infrastruktury w rewitalizowanym obszarze

Struktura własności gruntów miasta Kłodzka przedstawia się następująco:

- ⇒ Skarb Państwa - 40%
- ⇒ Osoby prywatne - 29,7%
- ⇒ Gminne - 30%
- ⇒ Kościelne - 0,3%

2.2. Aktywność gospodarcza i problemy działalności biznesowej dzielnicy staromiejskiej miasta Kłodzko w granicach rewitalizowanego obszaru

W Raporcie o stanie miasta Kłodzka za 2007 rok określono tzw. charakterystykę gospodarczą miasta:

„Na koniec 2007 roku w ewidencji działalności gospodarczej prowadzonej przez Urząd Miasta w Kłodzku zarejestrowanych było 3064 podmiotów gospodarczych. W roku zarejestrowano 238 podmiotów gospodarczych, a wykreślono 275”.

Omawiany obszar stanowiący centrum miasta powiatowego jest atrakcyjny dla działalności biznesowej. Nasylenie usługami / materialnymi, jak i nie materialnymi/ dla ludności miejscowej w dzielnicy staromiejskiej można uznać za zadawalające. Należy zwrócić uwagę na ciągle małą ilość podmiotów gospodarczych czerpiących wprost zyski z ruchu turystycznego /brak np. hoteli, ubogi stan gastronomii/.

2.3. Stan zagospodarowania zasobów mieszkaniowych

W Raporcie o stanie miasta Kłodzka 2007 dokładniej określono stan techniczny lokali i bazy mieszkaniowej w Kłodzku w następującej wersji:

„Stan techniczny lokali:

Jak wynika ze struktury wieku budynków 75 % zasobów stanowią budynki z okresu przedwojennego, w tym ok. 50 % to budynki ponad 100 – letnie, których stan techniczny i użytkowy jest często niezadowalający, wynikający m.in.:

⇒ z trudności techniczno – konstrukcyjnych tkwiących w budynkach wybudowanych w tamtych latach,

⇒ z zaniedbań lat ubiegłych, natury techniczno – eksploatacyjnej,

⇒ z braku przeprowadzania wymaganych remontów kapitalnych i modernizacyjnych.

Konstrukcje budynków z tego okresu to mury z cegły i częściowo z kamienia, ze stropami nad piwnicą - przeważnie ceramicznymi/ sklepienia/, a na wyższych kondygnacjach – drewnianymi.

Pokrycie dachowe najczęściej z dachówki, rzadziej z papy.

Budynki wyposażone są we wszystkie instalacje, tj.: wodno-kanalizacyjne, gazowe i elektryczne z ogrzewaniem często jeszcze piecowym/ trzony kuchenne i piece pokojowe, kaflowe/.

Wadliwa eksploatacja mieszkań, zły stan instalacji wod-kan, brak lub zły stan izolacji przeciwwilgociowej murów ścian, zła wentylacja pomieszczeń, uszkodzenia obróbek blacharskich i pokrycia dachów, brak konserwacji i zabezpieczenia elementów drewnianych – to najistotniejsze przyczyny składające się na pogorszenie stanu technicznego budynków. Zły stan techniczny starej substancji mieszkaniowej pogłębiła ponadto powódź, jaka miała miejsce w 1997 r., wyłączając znaczną część dzielnicy staromiejskiej „Wyspa Piasek” z użytkowania.

Z wyżej podanych powodów lokale mieszkalne w budynkach z okresu przedwojennego są na ogół o niskim standardzie i często niezadowalającym stanie technicznym.

Potrzeby remontowe są wciąż niewspółmiernie wysokie w stosunku do możliwości pozyskania środków na ten cel.

Do czasu wyrównania zaniedbań remontowych z lat ubiegłych w zakresie zabezpieczenia właściwego stanu technicznego budynków, remonty lokali mieszkalnych z osiągniętych wpływów z czynszów przeprowadzane są wyłącznie w niezbędnym zakresie”.

2.4. Aktywność i problemy społeczne analizowanego obszaru działań rewitalizacyjnych

Bezrobocie jest jednym z najpoważniejszych problemów Kłodzka.

Bezrobocie wywołuje obniżanie warunków życia większości populacji, przyczynia się do rozwoju zjawisk patologii społecznej. Brak miejsc na lokalnym rynku pracy jest silnym przyczynkiem do migracji części mieszkańców z miasta.

Raport o stanie miasta Kłodzka za rok 2007 określa strukturę ludności jak i ogólną liczbę ludności szacowaną na prawie 30 000 (28 003). W informacjach o stanie mieszkalnictwa zakładano stałą liczbę ludności do roku 2020 na poziomie 30 tys. Jednak dane statystyczne z czerwca 2007 roku wykazują tendencję spadkową. Jest to zgodne z trendem wykazanym w najnowszych zestawieniach urzędu statystycznego. Wg prognoz statystycznych wyludnianiu powiatu kłodzkiego towarzyszy zjawisko wzrostu populacji w wieku poprodukcyjnym.

Na dzień 31 grudnia 2007 r. w Powiatowym Urzędzie Pracy zarejestrowanych było 13 561 osób zamieszkujących Powiat Kłodzki oraz 2106 osób w tym 1090 kobiet zamieszkujących Gminę Miejską Kłodzko.

Najliczniejszą grupę stanowią osoby:

- ⇒ pozostające bez pracy – powyżej 24 miesięcy tj. 653 osoby, co stanowi 31 % ogółu bezrobotnych w gminie,
- ⇒ wg stażu pracy – ze stażem pracy od 10 do 20 lat tj. 409 osób, co stanowi 19,42 % ogółu bezrobotnych w gminie,
- ⇒ wg wykształcenia – gimnazjalne i poniżej. tj. 730 osób, co stanowi 34,66 % ogółu bezrobotnych,
- ⇒ wg wieku – w przedziale wiekowym 45-54 lata – 656 osób tj. 31,15 % ogółu bezrobotnych

Wysoki poziom bezrobocia powoduje ubożenie społeczeństwa . Dodatkowo pozostawanie znacznej części społeczeństwa w długotrwałym okresie bezrobocia obniża poziom aktywności w poszukiwaniu pracy, a tym samym pogłębia poziom wyobcowania z życia społecznego.

Struktura bezrobocia na obszarze rewitalizowanym w stosunku do liczby ludności, w tym ludności w wieku produkcyjnym.

| ulica | liczba osób bezrobotnych | liczba osób zameldowanych | liczba osób w wieku produkcyjnym |
|--------------------------------|--------------------------|---------------------------|----------------------------------|
| 1. ul. Artura Grottgera | 5 | 102 | 68 |
| 1. ul. Braci Gierymskich | 1 | 61 | 38 |
| 2. ul. Jana Matejki | 6 | 55 | 57 |
| 3. ul. Waleriana Łukasińskiego | 45 | 762 | 492 |
| 4. ul. Armii Krajowej | 23 | 333 | 218 |
| 5. ul. Wojska Polskiego | 18 | 336 | 223 |
| 6. ul. Tadeusza Kościuszki | 12 | 255 | 161 |
| 7. ul. Czeska | 25 | 274 | 178 |
| 8. ul. Grodzisko | 0 | 0 | 0 |
| 9. ul. Browarna | 1 | 20 | 13 |
| 10. ul. Romualda Traugutta | 3 | 81 | 49 |
| 11. ul. Zawiszy Czarnego | 1 | 13 | 7 |
| 12. ul. Spadzista | 4 | 50 | 33 |
| 13. ul. Nad Kanałem | 0 | 7 | 6 |
| 14. pl. Kościelny | 16 | 120 | 79 |
| 15. ul. Ignacego Daszyńskiego | 5 | 35 | 47 |
| 16. pl. Franciszkański | 0 | 24 | 22 |
| 17. ul. Zofii Stryjeńskiej | 0 | 11 | 7 |
| 18. ul. Niska | 5 | 67 | 35 |
| 19. ul. Wodna | 10 | 182 | 108 |
| 20. ul. Stroma | 0 | 0 | 0 |
| 21. ul. Wita Stwosza | 1 | 54 | 36 |
| 22. pl. Bolesława Chrobrego | 29 | 549 | 384 |
| 23. ul. Tumska | 2 | 108 | 89 |
| 24. ul. Forteczna | 2 | 82 | 48 |
| 25. ul. Wojciecha Korfantego | 15 | 184 | 108 |
| 26. ul. Wiejska | 24 | 126 | 76 |
| 27. ul. Śląska | 24 | 401 | 267 |
| 28. ul. Karola Miarki | 7 | 86 | 50 |
| 29. ul. Podgórna | 11 | 162 | 108 |
| 30. ul. Grunwaldzka | 21 | 367 | 232 |
| 31. ul. Wincentego Witosa | 0 | 7 | 6 |
| 32. ul. Połabska | 26 | 362 | 222 |
| 33. ul. Stanisława Moniuszki | 4 | 69 | 61 |

| | | | |
|--------------------------------------|------------|-------------|-------------|
| 34. ul. Józefa Chełmońskiego | 4 | 59 | 38 |
| 35. ul. Kolejowa | 5 | 68 | 47 |
| 36. ul. Muzealna | 5 | 127 | 85 |
| 37. ul. Ignacego Łukaszewicza | 4 | 61 | 35 |
| 38. pl. Jedności | 0 | 0 | 0 |
| 39. Twierdza Główna | 0 | 0 | 0 |
| 41. Fort Owcza Góra | 0 | 0 | 0 |
| RAZEM | 364 | 5660 | 3733 |

2.5. Obiekty chronione poza zdefiniowanym obszarem rewitalizacji.

Poza omawianym obszarem objętego programem rewitalizacji znajdują się następujące obiekty wpisane do rejestru zabytków:

- ⇒ Budynek poczty – pl. Jagiełły 2 – rok 1888 – nr rejestru 1082/ Wł z dnia 03.12.1984
- ⇒ Zespół młyna wodnego – ul. Wielisławska 10 – rok XVIII/ XIX w. – nr rejestru 607/Wł z dnia 08.01.1976

2.6. Identyfikacja głównych obszarów problemowych i kierunków działań rewitalizacyjnych Gminy Miejskiej Kłodzko.

Na obszarze objętym Lokalnym Planem Rewitalizacji zidentyfikowano następujące obszary problemowe:

- ⇒ Niski poziom ładu przestrzennego, estetyki i funkcjonalności miejskiej przestrzeni publicznej,
- ⇒ Brak wzrostu aktywności gospodarczej w sektorze turystyki w oznaczonym obszarze działań rewitalizacyjnych (w strefie oddziaływań bezpośrednich) oraz poza nim (w strefie oddziaływań pośrednich),
- ⇒ Znaczna degradacja dóbr dziedzictwa kulturowego Dzielnicy Staromiejskiej w Kłodzku,
- ⇒ Znaczny poziom bezrobocia,
- ⇒ Duża koncentracja problemów społecznych oraz bezpieczeństwa publicznego i bezpieczeństwa mienia /zwłaszcza ul. Łukasiewskiego, ul. Czeska, ul. Wiejska,
- ⇒ Problem niskiej emisji zwłaszcza w Dzielnicy Staromiejskiej,

Działania rewitalizacyjne powinny się opierać na inwestycjach które nawet w dłuższym okresie czasu spowodują rozwiązanie problemów. Dlatego też inwestowanie powinno się odbywać w takich obszarach których poprawa umożliwi / ułatwi niejako „samoistne” rozwiązanie bolączek w zidentyfikowanych obszarach problemowych.

2.7 Analiza SWOT diagnozowanego obszaru

| MOCNE STRONY | SŁABE STRONY |
|--|---|
| <ul style="list-style-type: none"> • położenie w centrum miasta, • dobrze rozwinięta infrastruktura techniczna, • lokalizacja na obszarze najważniejszych i najatrakcyjniejszych turystycznie zabytków miasta (Most Gotycki, Twierdza Kłodzka, Fort Owcza Góra), • lokalizacja usług wyższego rzędu typu urzędy, banki itp.; | <ul style="list-style-type: none"> • infrastruktura drogowa w złym stanie technicznym, • brak miejsc parkingowych, • zły stan techniczny budynków mieszkaniowych, • zbyt mała ilość obiektów usługowych w sektorze turystycznym, • brak miejsc noclegowych, • niski poziom dochodów ludności, • obszary patologii społecznych (ul. Łukasińskiego, ul. Wiejska), • bezrobocie; |
| SZANSE | ZAGROŻENIA |
| <ul style="list-style-type: none"> • zainteresowanie podmiotów zewnętrznych inwestycjami w sektorze turystyki, • uznanie obszaru urbanistycznego Starówki i Wyspy Piasek za Pomnik Historii RP, • pozyskanie funduszy zew. (w tym funduszy UE) na realizację projektów na rewitalizowanym obszarze; | <ul style="list-style-type: none"> • niekorzystna sytuacja gospodarcza w kraju i na świecie, • ograniczenie inwestycji podmiotów gospodarczych w sektorze turystyki, • zubożenie społeczeństwa, • malejący ruch turystyczny, • nasilenie negatywnych zjawisk społecznych; |

Czas realizacji programu rewitalizacji to lata 2009 – 2013.

III. Aktualna sytuacja społeczno- gospodarcza miasta Kłodzka, z wyszczególnieniem obszaru wsparcia.

3.1. Obecna charakterystyka Kłodzka podana jest wg schematu analizy SWOT.

Mocne strony miasta Kłodzka:

- ⇒ Dogodne położenie w centrum Kotliny Kłodzkiej, na skrzyżowaniu szlaków komunikacyjnych – stwarza to naturalne warunki dla pełnienia roli centrum administracji i usług publicznych,
- ⇒ Działalność Wałbrzyskiej Specjalnej Strefy Ekonomicznej,
- ⇒ Dobra baza edukacyjna,
- ⇒ Wolne tereny uzbrojone dla rozwijania nowych inicjatyw gospodarczych,
- ⇒ Dobrze rozwinięta infrastruktura: wodociągi, kanalizacja, elektroenergetyka, telekomunikacja,
- ⇒ Zasoby wód podziemnych,
- ⇒ Zabytki architektoniczne /wraz dawnymi fortyfikacjami/ - wartości kulturowe, atrakcja turystyczna,

Słabe strony miasta Kłodzka:

- ⇒ Niewystarczająco rozwinięta sieć gazownicza, a także ciepłownicza,
- ⇒ Niezadawalający stan bezpieczeństwa,
- ⇒ Wysoki poziom bezrobocia,
- ⇒ Zbyt mała przepustowość dróg przelotowych – tranzyt kołowy przez centrum miasta powodujący nadmierną emisję gazów i spalin,
- ⇒ Zły stan techniczny sieci komunalnych oraz zasobów mieszkalnych gminy,
- ⇒ Zanieczyszczenie wód Nysy oraz brak wystarczającego zabezpieczenia przed wezbrzeniami,
- ⇒ Znaczna niska emisja - gospodarka cieplna miasta oparta na lokalnych indywidualnych kotłowniach opalanych węglem kamiennym,

3.2. Syntetyczna charakterystyka miasta

3.2.1. Położenie i obszar miasta Kłodzko

Cały projekt zostanie realizowany w mieście Kłodzko, leżącym w gminie Kłodzko, powiecie kłodzkim, w województwie dolnośląskim. (Położenie: N 50°26' E 16°39')

Kłodzko położone jest w północno-centralnej części Kotliny Kłodzkiej nad rzeką Nysa Kłodzka na wys.300-370m. Mówiąc inaczej leży 82 km na południe od Wrocławia przy drodze krajowej nr 8 (Warszawa-Kudowa) i międzynarodowej E67 (do Pragi).

3.2.2. Podstawowe informacje o mieście

| | |
|-----------------------------------|--|
| Położenie i obszar miasta Kłodzko | <p>Kłodzko to miasto położone w południowo-zachodniej Polsce, w województwie dolnośląskim. Kłodzko leży 82 km na południe od Wrocławia przy drodze krajowej nr 8 (Warszawa-Kudowa) i międzynarodowej E67 (do Pragi). Powierzchnia miasta wynosi 25 km².</p> <p>Zlokalizowane w centralnej części Kotliny Kłodzkiej miasto jest położone nad rzeką Nysą Kłodzką i jej dopływami w odległości ok. 100 km na południe od Wrocławia. Centralna część miasta usytuowana jest przed przewężeniem pomiędzy Górą Forteczną a Owczą Górą, w które wpływa Nysa Kłodzka - śródmieście i starówka znajdują się po lewej stronie biegu rzeki.</p> <p>Miasto usytuowane jest w strategicznym miejscu na trasie dawnego traktu handlowego łączącego Śląsk i Czechy, będącego odnogą "bursztynowego szlaku", stąd też bierze się przyczyna burzliwej historii miasta.</p> <p>Miasto stanowi znakomitą bazę wypadową dla turystów odwiedzających Ziemię Kłodzką - odległości do</p> |
|-----------------------------------|--|

| | |
|------------------------------------|---|
| | najdalszych miejscowości regionu, jak i do granicy Polski z Czechami nie przekraczają 50 km. Przez miasto przebiega droga krajowa oraz linie kolejowe od Wrocławia w kierunku Międzylesia, Kudowy, Stronia i Wałbrzycha. |
| Status | Miasto |
| Mieszkańcy | <p>Ludność Liczba mieszkańców na dzień 31.12.2008 r. liczy 28 467 mieszkańców Średnia gęstość zaludnienia na 1 km² wynosi w Kłodzku 1142 osób/km²</p> <p>Ilość osób w wieku produkcyjnym w 2007 roku w Kłodzku – 18 150 osób przedprodukcyjnym- 4820 osób poprodukcyjnym – 5033 osób.</p> |
| Ochrona zdrowia i opieka społeczna | <p>Na terenie Kłodzka funkcjonują następujące instytucje ochrony zdrowia :</p> <p>Szpital Zespołu Opieki Zdrowotnej w Kłodzku ul. Szpitalna 1</p> <p>Przychodnia Rejonowa w Kłodzku ul. Wojska Polskiego 16</p> <p>Przychodnia Rejonowa w Kłodzku ul. Zawiszy Czarnego 10 niepublicznych zakładów opieki zdrowotnej</p> <p>Działalność socjalną na terenie Kłodzka prowadzą:</p> <p>Ośrodek Pomocy Społecznej ul. Bohaterów Getta 3,</p> <p>Powiatowe Centrum Pomocy Rodzinie</p> <p>Zakład Pielęgnacyjno- Opiekuńczy; ZOZ ul. Szpitalna1,</p> <p>Polski Czerwony Krzyż, ul. Łukasińskiego 57</p> <p>Polski Komitet Pomocy Społecznej ul. Armii Krajowej 1</p> |
| Edukacja | <p>Gmina Kłodzko posiada dobrze rozwiniętą sieć szkolnictwa podstawowego i ponadpodstawowego.</p> <p>Opieką przedszkolną objęto w Kłodzku ok. 60 % dzieci w wieku przedszkolnym, czyli znacznie powyżej średniej krajowej wynoszącej 47%. Nie dotyczy to nowopowstających osiedli, w których brak jest tego typu placówek oświatowych.</p> <p>W odniesieniu do szkół podstawowych wskaźniki dostępności usług oświatowych są dość dobre. Pewne zaległości występują jedynie w zakresie szkolnej bazy sportowej oraz przystosowania szkół do potrzeb osób niepełnosprawnych. Porównywalna sytuacja panuje w szkołach gimnazjalnych.</p> <p>Sytuacja w szkołach pomaturalnych oraz wyższych</p> |

| | |
|---------------------|---|
| | <p>predestynuje Kłodzko do pełnienia funkcji lokalnego centrum edukacyjnego. Konieczne jest - według ocen urzędu miasta - uruchomienie pełniejszego zakresu kursów specjalistycznych (doksztalających) dla dorosłych, pozwalających na zmianę lub podniesienie posiadanych kwalifikacji, (np. uzyskanie przez nauczycieli drugiej specjalizacji).</p> <p>Gmina miejska Kłodzko finansuje placówki oświatowe z dochodów własnych oraz subwencji oświatowej tzn. środków otrzymanych z budżetu państwa na realizację zadań oświatowych. Subwencja oświatowa przekazywana jest na prowadzenie szkół i świetlic szkolnych. Oddziały zerowe w szkołach w całości finansowane są ze środków własnych gminy.</p> |
| Kultura i turystyka | <p>Atrakcje Kłodzka i okolic znane są powszechnie. Usytuowanie miasta, jego zabytki, liczne pomniki architektury, piękno dzielnicy staromiejskiej i zieleń nadnyskich bulwarów stanowią o jego kolorycie i niepowtarzalnej atmosferze.</p> <p>Do najcenniejszych pamiątek świetnej przeszłości grodu należą:</p> <p>Twierdza Główna - jest unikalnym zabytkiem architektury militarnej. Pierwsze budowle obronne istniały na Górze Fortecznej już w IX w. Na przestrzeni stuleci fortyfikacje ulegały ciągłej rozbudowie i zmianom, żeby mogły odpowiadać warunkom ówczesnych zasad sztuki wojennej. Swój rozkwit kłodzka fortalicja zawdzięcza Fryderykowi II Wielkiemu, który uczynił ją jednym z najpotężniejszych bastionów pruskiego Śląska.</p> <p>Kościół Wniebowzięcia Najświętszej Marii Panny - jego budowę rozpoczęli joanicy w połowie XIV stulecia. Jest często określany jako największy zabytek na Ziemi Kłodzkiej, gdyż jego walory architektoniczne i wystrój czynią z tego obiektu niezwykłą skarbnicę dzieł sztuki.</p> <p>Kościół Matki Boskiej Różańcowej - wybudowany w obecnej formie w I połowie XVII w. Szczególnie wartościowa jest znajdująca się w nim polichromia, wykonana najprawdopodobniej przez Schefflera</p> <p>Średniowieczny most gotycki, swą formą i wystrojem rzeźbiarskim przypomina Most Karola w Pradze, z którym bywa porównywalny. Zabytek wieńczy sześć grup z figurami.</p> <p>Ratusz - siedziba władz samorządowych. Prawdopodobnie pierwszą budowlę wzniesiono jeszcze w XIV w.</p> <p>Kamienice dzielnicy staromiejskiej, gdzie skupia się większość zabytkowych budowli miasta. Łącznie w Kłodzku jest około 400 zarejestrowanych obiektów ochronnych.</p> <p>Podziemna Trasa Turystyczna im. Tysiąclecia Państwa</p> |

| | |
|----------------------------|---|
| | <p>Polskiego, którą utworzono w trakcie prac zabezpieczających Stare Miasto.</p> <p>Muzeum Ziemi Kłodzkiej, które mieści się w siedzibie dawnego konwiktów jezuickiego. Obecny wygląd zewnętrzny budynku jest skutkiem przebudowy w XVIII stuleciu, kiedy otrzymał jednolitą elewację.</p> |
| <p>Profil środowiskowy</p> | <p>Kotlina Kłodzka zajmuje obszar około 500 km kw. na terenie śródgórskim, o przeciętnej wysokości 350 - 450 m.n.p.m. Mniej więcej pośrodku kotliny leży miasto Kłodzko, przez które przepływa Nysa Kłodzka, dzieląca Kotlinę Kłodzką wzdłuż osi północ - południe. Klimat samej kotliny jest dość łagodny z częstymi odwilżami i kontrastuje z surowym klimatem otaczających Kotlinę gór.</p> <p>Średnia roczna temperatura powietrza wynosi 7,4°C; najcieplejszym miesiącem jest lipiec (16,9 °C), a najzimniejszym styczeń (-2,4 °C). Okres wegetacyjny trwa 214 dni, a lato termiczne 70 dni. Roczne sumy opadów atmosferycznych sięgają 600 mm, a maksimum ich przypada w lipcu.</p> <p>Pod względem klimatycznym obszar ten zaliczany jest do terenów korzystnych dla turystyki, a także dla rolnictwa.</p> |
| <p>Profil gospodarczy</p> | <p>Na dzień 31 grudnia 2008 roku w ewidencji działalności gospodarczej prowadzonej przez Urząd Miasta w Kłodzku zarejestrowanych było 3023 podmioty gospodarcze.</p> <p>Z ważniejszych zakładów przemysłowych zlokalizowanych na terenie miasta wymienić należy:</p> <ul style="list-style-type: none"> - GENERAL ELETRIC POWER CONTROLS Polska sp. z o. o. (produkcja podzespołów elektrycznych) - KPM – MEBLE Kłodzko sp. z o. o. (fabryka mebli tapicerowanych) - EFEKT SYSTEM (branża reklamowa) - DROGMOST – przedsiębiorstwo robót budowlanych |

| | |
|--|--|
| | <p>sp. z o.o.</p> <ul style="list-style-type: none"> - SELEKT KOMFORT (produkcja krzesel i mebli) - - CEESPOL Przedsiębiorstwo Produkcyjno Handlowe <p>sp. z o.o.</p> <ul style="list-style-type: none"> - SEKSSTIL sp. j. (produkcja bielizny) - ODLEWNICTWO METALI S.C. PPHU |
| <p>Profil organizacyjno -instytucjonalny</p> | <p>Przedszkola Przedszkole nr 3, Przedszkole nr 4, Zespół Przedszkolno – Żłobkowy nr 1, Zespół Przedszkolno – Żłobkowy nr 2 Przedszkole Niepubliczne „Promyczek”</p> <p>Szkoły prowadzone przez Gminę Miejską Kłodzko: Szkoła Podstawowa nr 3, Szkoła Podstawowa nr 6, Miejski Zespół Szkół, Gimnazjum nr 1, Zespół Szkół Integracyjnych, w tym: Szkoła Podstawowa nr 2, Gimnazjum nr 3</p> <p>Szkoły ponadgimnazjalne Zespół Szkół Ogólnokształcących, Zespół Szkół Ponadgimnazjalnych nr 1, Kłodzka Szkoła Przedsiębiorczości, Zespół Szkół Specjalnych, Zasadnicza Szkoła Zawodowa Specjalna, Zespół Szkół Specjalnych, Powiatowe Centrum Doskonalenia</p> <p>Szkoły Wyższe Uniwersytet Wrocławski we Wrocławiu filia w Kłodzku Akademia Ekonomiczna we Wrocławiu filia w Kłodzku Wyższa Szkoła Zarządzania „Edukacja” we Wrocławiu Filia w Kłodzku</p> |
| <p>Profil komunalny</p> | <p>Na terenie miasta działa przedsiębiorstwo „Wodociągi Kłodzkie sp. z o.o. Założycielem Spółki jest Gmina Miejska w Kłodzku, która obecnie jest jedynym wspólnikiem posiadającym 100 % udziałów. Przedsiębiorstwo wykonuje swoją działalność w oparciu o zezwolenie na prowadzenie zbiorowego zaopatrzenia w wodę i zbiorowego odprowadzania ścieków udzielone</p> |

| | |
|-------------|---|
| | decyzją Burmistrza Miasta w Kłodzku. Na terenie miasta działa także Zakład Administracji Mieszkaniami Gminnymi i Mieniem Gminnym. |
| Komunikacja | W Kłodzku krzyżują się drogi z: E8- Wrocławia - Kłodzko 387 - Wałbrzycha - Kłodzko - Międzylesie 404 - Gliwice - Opola - Nysa - Kłodzko Miasto jest dobrze skomunikowane z całą Polską poprzez rozwinięte sieci dróg kołowych i szlaków kolejowych. |

3.3. Położenie i walory województwa

Województwo dolnośląskie usytuowane jest w południowo – zachodniej części Polski, w dorzeczu górnej i środkowej Odry. Region sąsiaduje z województwami: opolskim, wielkopolskim, lubuskim.

Na długości 432 km graniczy z Republiką Czeską, a od zachodu na długości 80 km z Republiką Federalną Niemiec. Stolica Dolnego Śląska jest Wrocław (634 tys. mieszkańców). Jako silny ośrodek przemysłowy, akademicki, naukowy i kulturalny należy do najprężniej rozwijających się miast w Polsce.

Województwo dolnośląskie wyróżnia się dobrze rozwiniętą siecią osadniczą i wysokim poziomem urbanizacji, zajmując pod tym względem czołowe miejsce w Polsce. Region liczy niemal 3 mln mieszkańców, z czego w 89 miastach zamieszkuje ponad 71 % ludności.

Województwo leży na skrzyżowaniu szlaków transportowych o znaczeniu krajowym i europejskim (min. III paneuropejski korytarz transportowy łączący Niemcy z Ukrainą, połączenie Skandynawii z Polską, Czechami i Austrią). Główna rzeka Odra jest skanalizowana (stopnie wodne, kanały) do Kędzierzyna do brzegu dolnego, a żeglowna aż do Morza Bałtyckiego. Komunikacja lotnicza jest stosunkowo dobrze rozbudowana. Głównym lotniskiem województwa jest Port Lotniczy we Wrocławiu. Lotnisko obsługuje połączenia krajowe do Warszawy i połączenia międzynarodowe (Niemcy, Dania, Austria).

Województwo dolnośląskie jest urozmaicone geograficznie i krajobrazowo. Zamknięte od południa pasmem Sudetów, obejmuje także obszar Przedgórze Sudeckiego oraz niziny: Śląską i Śląsko-Łużycką. Dużą wartość ekologiczną mają Bory Dolnośląskie oraz zwarte kompleksy leśne w Sudetach. Na terenie województwa znajdują się parki narodowe

(Karkonoski i Gór Stołowych) i liczne parki krajobrazowe. W Sudetach istnieje bogata sieć ośrodków rekreacyjnych i dogodne warunki do uprawiania sportów zimowych, szczególnie w Karkonoszach. Potencjał lecznictwa uzdrowiskowego tworzą przede wszystkim specyficzne właściwości klimatu, zasoby surowców leczniczych oraz infrastruktura świadczenia usług. Na terenie województwa istnieją bogate i różnorodne złoża wód mineralnych i leczniczych, w tym radoczynnych i termalnych. Umiejscowiona jest tu piąta część wszystkich placówek lecznictwa uzdrowiskowego funkcjonujących w Polsce. Najbardziej znane uzdrowiska w Kotlinie Kłodzkiej, z kilkusetletnią tradycją, często odwiedzane są przez kuracjuszy zagranicznych.

Dolny Śląsk jest również regionem o najbogatszych zasobach zabytkowych w kraju. Są wśród nich posiadające rangę światową: Ostrów Tumski i Rynek we Wrocławiu, pocysterskie zespoły klasztorne. Istnieje wiele zabytków o znaczeniu regionalnym i lokalnym – liczne zamki (np. w Książu), zabytkowe wiejskie rezydencje. Ukształtowanie geograficzne, warunki środowiska przyrodniczego oraz zasoby kulturowe i historia regionu, powodują że turystyka na Dolnym Śląsku jest jedną z podstawowych sfer działalności w województwie. Istotnymi elementami wspomagającymi rozwój ruchu turystycznego w województwie są liczne przejścia graniczne z Republiką Czeską i z Niemcami.

Województwo dolnośląskie należy do najbardziej uprzemysłowionych regionów kraju. Znaczny udział przemysłów wydobywczych i przetwórczych wynika z bogatych zasobów surowców mineralnych: budowlanych, rudy miedzi, na której bazuje Legnicko – Głogowskie Zagłębie Miedziowe oraz węgla brunatnego (podstawa kompleksu energetycznego w tzw. „worku turowskim”). Dolnośląskie zajmuje wysokie miejsca w kraju w produkcji urządzeń elektrotechnicznych, maszyn elektrycznych (sprzęt gospodarstwa domowego). Dobrze rozwinięty jest przemysł spożywczy, chemiczny, motoryzacyjny.

Przemysł nie jest równomiernie rozmieszczony na terenie województwa. Wiodącym regionem jest aglomeracja Wrocławia – około 30 % ogółu zatrudnionych w przemyśle województwa. W okresie transformacji wystąpiły w regionie i nadal utrzymują się problemy związane z restrukturyzacją wielkich zakładów państwowych i ich skutkami społecznymi, np. likwidacja nieefektywnego Wałbrzyskiego Zagłębia Węglowego wpłynęła na wysokie bezrobocie w powiatach wałbrzyskim i kłodzkim.

Charakterystyczne cechy rolnictwa województwa dolnośląskiego to niski, w porównaniu z resztą kraju, wskaźnik prywatnej własności gruntów (duży udział gruntów

Skarbu Państwa), większa od średniej w kraju wielkości gospodarstwa indywidualnych, większa od średniej w kraju wielkość plonów z hektara: pszenicy, jęczmienia, ziemniaków, rzepaku, buraków cukrowych i kukurydzy.

Województwo dolnośląskie charakteryzuje się wysokim odsetkiem osób z wykształceniem wyższym, ponad połowa ludności posiada wykształcenie średnie. Istotną rolę w dolnośląskim systemie edukacji odgrywają szkoły wyższe. Pod względem liczby studiujących w szkołach wyższych region plasuje się na czwartym miejscu w kraju. Większość spośród 24 uczelni ma swoje siedziby we Wrocławiu. Placówki szkolnictwa wyższego funkcjonują także w Legnicy, Wałbrzychu i Jeleniej Górze, w kilku innych ośrodkach działalność edukacyjną prowadzą wydziały, filie i punkty konsultacyjne szkół wyższych.

Województwo dolnośląskie jest aktywne we współpracy regionalnej i transgranicznej w relacjach międzynarodowych. Dużą dynamikę działalności wykazują zwłaszcza dwa Euroregiony: „Glacensis” (polsko – czeski) oraz „Niesse – Nisa – Nysa” (polsko – czesko – niemiecki).

3.3.1. Główne problemy rozwoju województwa:

- infrastruktura komunikacyjna- niskie parametry techniczne dróg, segregacja ruchu lokalnego i tranzytowego (brak obwodnic najważniejszych miejscowości regionu), niedostateczna ilość mostów przez rzekę Odrę i jej dopływy,
- braki w zakresie infrastruktury odprowadzania i oczyszczania ścieków bytowo-komunalnych i produkcyjnych oraz systemów segregacji utylizacji odpadów komunalnych, wysoki stopień zanieczyszczenia środowiska naturalnego, głównie wód powierzchniowych i podziemnych oraz gleb, trwałe zapewnienie bezpieczeństwa przeciwpowodziowego ludzi i mienia w zlewni rzeki Odry i jej dopływów,
- stosunkowo duża koncentracja w gospodarce województwa jednego rodzaju przemysłu (przemysł wydobywczy: kopalnie rud miedzi w zagłębiu legnickim oraz węgla brunatnego w „worku turoszowskim”) uzależnionego od rynku, na którym obserwuje się cykliczne zmiany popytu i podaży,
- kryzys na obszarach zdominowanych przez schyłkowe gałęzie przemysłu (górnictwo węgla kamiennego w okolicy Wałbrzycha i Nowej Rudy, włókiennictwo w powiatach dzierzoniowskim i kamiennogórskim) oraz na obszarach wiejskich cechujących się

gorszymi warunkami do prowadzenia produkcji rolnej (tereny górskie w południowej części województwa),

- duże rozdrobnienie działalności gospodarczej i dominacja jednoosobowych firm, niski poziom innowacyjności większości podmiotów gospodarczych
- wysoki, zwiększający się poziom bezrobocia, zarówno w ujęciu globalnym jak i różnych grup społecznych, a zwłaszcza na terenach pogórnicych oraz w pasie powiatów Przedgórze Sudeckiego,

3.3.2. Szanse dla rozwoju województwa:

- położenie geograficzne województwa (odległość z Wrocławia do Warszawy i Berlina około 340 km), Pragi i Drezna (około 280 km)
- budowa i modernizacja dróg zapewniających dobre powiązania z krajowym systemem drogowym,
- wyższy niż w sąsiednich regionach poziom wydajności i przedsiębiorczości w różnych sektorach działalności gospodarczej, różnorodność kwalifikacji zawodowych pracowników,
- wykorzystanie potencjału Wrocławia jako podstawy do stworzenia ośrodka ponadregionalnego, ośrodka rozwoju społeczno-gospodarczego o znaczeniu europejskim,
- korzystne warunki dla rozwoju turystyki wypoczynkowej, uzdrowiskowej, przywrócenie dawnej świetności obiektom i terenom zabytkowym.

3.3.3. Województwo na tle kraju

| Lp. | Treść | Rok 2000 | Polska | Źródło |
|-----|---|-------------------------|--------|---|
| 1 | Powierzchnia w % | 6,4 | 100,0 | RSW |
| 2 | Liczba ludności w % | 7,7 | 100,0 | RSW |
| 3 | Gęstość zaludnienia, m-k/km ² | 149 | 124 | RSW |
| 4 | Stopa urbanizacji w % | 71,5 | 61,8 | RSW |
| 5 | Liczba ludności w miastach powyżej 100 tys. Mieszkańców (w tys.) Wrocław Legnica Wałbrzych | 633,9 109,1 134,7 | | Ludność wg płci, wieku, województw, powiatów, miast i gmin (GUS 2001) |
| 6 | Pracujący wg sektorów w % | 100,0 | 100,0 | BAEL (GUS) |

| Lp. | Treść | Rok 2000 | Polska | Źródło |
|-----|--|----------|--------|--------|
| a | rolnictwo, leśnictwo, rybołówstwo | 10,1 | 18,7 | |
| b | przemysł, budownictwo | | | |
| c | usługi | 33,0 | 31,1 | |
| | | 56,9 | 50,2 | |
| 7 | PKB na 1 mieszkańca w % | | | |
| | -w województwie | 103,4 | 100,0 | |
| | -w podregionach (NTS-3) | | | |
| a | Jeleniogórsko-wałbrzyski | 80,3 | 100,0 | PKB |
| b | Legnicki | 128,8 | 100,0 | |
| c | Wrocławski | 74,9 | 100,0 | |
| d | m. Wrocław | 152,7 | 100,0 | |
| 8 | Wartość dodana brutto na 1 pracującego w 1999 r w % | | | |
| | Ogółem w województwie | 114,5 | 100,0 | |
| | - w sektorze I: rolnictwo | 131,4 | 100,0 | |
| | - w sektorze II: przemysł, budownictwo | 104,0 | 100,0 | PKB |
| | - w sektorze III: usługi: | 98,3 | 100,0 | |
| | rynkowe | 103,1 | 100,0 | |
| | nierynkowe | 100,0 | 100,0 | |
| 9 | Wartość brutto środków trwałych ogółem w 1999 r. W % | 7,4 | 100,0 | PKB |
| 10 | Nakłady inwestycyjne ogółem w 1999r. w % | 8,5 | 100,0 | PKB |
| 11 | Nakłady na działalność badawczo – rozwojową na 1 mieszkańca w zł | 105,0 | 124,1 | RSW |
| 12 | Stopa bezrobocia wg BAEL w III kwartale 2002r. W % | 26,1 | 19,8 | GUS |
| 13 | Liczba studentów na 10 tys. mieszkańców | 444,5 | 408,4 | RSW |
| 14 | Drogi o nawierzchni twardej w km/100 km ² | 91,3 | 79,9 | RSW |
| 15 | Ofiary śmiertelne wypadków na 100 tys. ludności | 15,3 | 16,3 | RSW |
| 16 | Emisja zanieczyszczeń pyłowych na 1 km ² w t | 1,0 | 0,6 | RSW |
| 17 | Emisja zanieczyszczeń gazowych na 1 km ² w t | 5,6 | 6,7 | RSW |
| 18 | Udział ścieków nieoczyszczonych przemysłowych i komunalnych w ogólnej ilości ścieków | 3,8 | 3,3 | RSW |
| 19 | Lasy i grunty leśne w powierzchni ogólnej w % | 28,2 | 28,4 | RSW |
| 20 | Sieć wodociągowa rozdzielcza w km na 100 km ² | 58,8 | 67,8 | RSW |
| 21 | Sieć kanalizacyjna rozdzielcza w km na | 24,5 | 16,4 | RSW |

| Lp. | Treść | Rok 2000 | Polska | Źródło |
|-----|---------------------|----------|--------|--------|
| | 100 km ² | | | |

IV. Nawiązanie do strategicznych dokumentów rozwoju społeczno – gospodarczego Miasta Kłodzko

Program rewitalizacji Miasta Kłodzka jest powiązany z następującymi dokumentami określającymi warunki rozwoju powiatu i Województwa Dolnośląskiego:

4.1. Strategia Rozwoju Województwa Dolnośląskiego do 2020

4.2. Strategia Rozwoju Miasta Kłodzka

4.3. Studium Uwarunkowań i Kierunków Zagospodarowania Przestrzennego Miasta Kłodzka

4.4. Program ochrony środowiska Gminy Miejskiej Kłodzko

4.5. Powiązanie celów Programu Rewitalizacji Obszaru Miejskiego Kłodzka z priorytetami dokumentów strategicznych określających rozwój Kłodzka, regionu Dolnośląskiego,

4.6 Studium Ochrony Wartości kulturowych.

Cele nadrzędne, szczegółowe, projekty wiodące oraz pozostałe zadania inwestycyjne opisane w rozdziale V, komponują się w cele oraz priorytety wyżej wymienionych dokumentów.

4.1. Strategia Rozwoju Województwa Dolnośląskiego do 2020r.

30 listopada 2005 roku sejmik województwa dolnośląskiego uchwalił Strategię województwa dolnośląskiego do 2020 roku. Stanowi ona podstawę realizacji polityki regionalnej w województwie dolnośląskim– dokument ten stanowi podstawę do negocjowania z rządem kontraktu wojewódzkiego, określającego zasady i wielkość wsparcia z budżetu centralnego dla kluczowych inwestycji regionalnych. Posiadanie uchwalonej strategii rozwoju jest również warunkiem ubiegania się o środki pomocowe Unii Europejskiej. Według Strategii województwa dolnośląskiego do 2020 roku wizja regionu brzmi następująco :

Dolny Śląsk europejskim regionem węzłowym

Region węzłowy charakteryzuje się wysokim stopniem rozwoju społeczno-gospodarczego i odgrywa bardzo ważną rolę w gospodarce. Koncentruje najnowsze czynniki wytwórcze

i pobudza aktywność gospodarczą. Podstawą jego delimitacji jest występowanie określonych powiązań, będących wyrazem wzajemnego oddziaływania węzła (obszaru centralnego) oraz jego otoczenia. O potencjale regionu węzłowego decyduje zasięg ośrodka centralnego w stosunku do jego otoczenia. Centrum ma charakter nie tylko gospodarczy, ale też administracyjny, kulturowy, edukacyjny czy naukowy.

W myśl zaproponowanej wizji Dolny Śląsk ma stanowić istotny element w europejskim układzie regionów węzłowych. Uzasadnieniem tak określonej wizji jest fakt, że w obecnym świecie zarówno kraje, jak i regiony nie tylko wywierają wpływ na siebie, lecz także są od siebie nawzajem uzależnione. Wzajemne oddziaływania i zależności między krajami i regionami występowały od dawna, obecnie zauważa się jednak niebywałe nasilenie tych zjawisk oraz zwiększenie ich przestrzennego zasięgu. Równocześnie jednym z widocznych, nowych procesów jest rozwój struktur i powiązań sieciowych. Uznaje się, że silna i szeroko rozbudowana sieć powiązań wewnętrznych i zewnętrznych regionu jest jednym z trzech najważniejszych czynników warunkujących jego międzynarodową konkurencyjność (obok infrastruktury technicznej i społecznej oraz sprawnego zarządzania strategicznego).

Szczególne znaczenie ma kształtowanie się struktur sieciowych w gospodarce, uważane za jeden z najbardziej dynamicznych i widocznych obecnie procesów na świecie. Tworzenie i wspieranie takich powiązań pomiędzy firmami w regionie jest w krajach europejskich stosowane jako instrument wspierania regionalnego rozwoju gospodarczego. W strukturach światowego systemu podstawą konkurencyjności nie jest już tradycyjna efektywność alokacyjna, lecz efektywność adaptacyjna, której przesłanką i wyznacznikiem są różnorodne formy koordynacji działań – pośrednie między rynkiem a hierarchią. Przykładem takich powiązań sieciowych są m.in.: joint ventures, montaż finansowy, partnerstwo publiczno – prywatne, dystrykty przemysłowe, konsorcja badawcze, franchising. Sieci mają swoją logikę i składają się z dwóch elementów: węzłów i łączących je relacji. Można w nich wyróżnić tzw. rdzeń sieci, tj. węzeł, który zazwyczaj tworzą wielkie jednostki przestrzenne, charakteryzujące się wysoką intensyfikacją i kumulacją nowoczesnej działalności społeczno – gospodarczej. Odgrywają one znaczącą rolę w kształtowaniu funkcjonowania całej sieci. Oprócz węzła, który posiada konkretną przestrzenną lokalizację, wyróżnia się też otoczenie bliższe i dalsze w dużej mierze wpływające na funkcjonowanie całej sieci, stanowiące przez mniejsze podmioty funkcjonujące w powiązaniu z jednostkami tworzącymi sieć. Takie zjawisko powoduje, że sieci rozwijają się w różnych skalach przestrzennych, tj. lokalnych, regionalnych, krajowych i ponadnarodowych.

Natomiast **cel nadrzędny** brzmi:

Podniesienie poziomu życia mieszkańców Dolnego Śląska oraz poprawa konkurencyjności regionu przy respektowaniu zasad zrównoważonego rozwoju

Tak sformułowany cel stanowi niejako syntetyczne ujęcie dążeń sprecyzowanych w pierwszej Strategii Rozwoju Dolnego Śląska z postulatami wyrażanymi w trakcie opracowywania aktualizacji.

Zaproponowane dalej priorytety stanowią wyjście naprzeciw powyższym ustaleniom i odwołują się do podziału na kategorie celów sfery gospodarczej, przestrzennej społecznej.

4.2. Strategia Rozwoju Miasta Kłodzka

Główne i uzupełniające kierunki strategiczne rozwoju miasta Kłodzka zawarto w trzech programach rozwojowych;

Program A-to program podniesienia jakości usług publicznych w mieście.

Objęta programem poprawa jakości usług publicznych dotyczy tej dziedziny warunków życia, która kształtowana jest przez jednostki gminy i innych szczebli oraz jednostki usług publicznych podległe rządowi. Mają one często decydujący wpływ na kształtowanie się standardów życia lokalnego społeczeństwa. Ujęto tu następujące dziedziny: edukacja, ochrona zdrowia, usługi administracji lokalnej, bezpieczeństwo publiczne, kultura, niektóre usługi komercyjne o charakterze zbliżonym do usług publicznych (poczta, telekomunikacja, mieszkalnictwo).

Przewiduje się w programie A wykonanie 4 przedsięwzięć, z których część ukończona będzie w I etapie realizacji strategii (5 ÷ 7 lat).

Całość nakładów na realizację programu, finansowanych ze środków gminy, określona orientacyjnie, wynosi 23 025 tys. zł., z tego w I etapie (5 ÷ 7 lat) 14 925 tys. zł.

Nakłady ogółem (ze wszystkich źródeł finansowania) wynoszą orientacyjnie w I etapie 29 675 tys. zł.

Program B -program rozwoju infrastruktury miejskiej i ochrony środowiska.

Rozwój infrastruktury technicznej i ochrony środowiska są ściśle ze sobą związane, gdyż środowisko życia mieszkańców miasta i gminy powinno ukształtować się – w miarę

możliwości - w zgodzie z naturą. Zachowanie naturalnych walorów środowiska znajduje się w zasięgu szczególnej troski większości mieszkańców Kłodzka.

Bardzo duże nakłady związane z zachowaniem naturalnego środowiska, przyjaznego ludziom i naturze powodują, że tylko ograniczona liczba strategicznych przedsięwzięć ma szansę być zrealizowana w I etapie strategii. Są to przedsięwzięcia związane z :

- modernizacją sieci połączeń komunikacyjnych wewnątrz miasta oraz z wyprowadzeniem tranzytowych przejazdów z obszaru gęstej zabudowy,
- odbudową i rozbudową systemu ochrony przeciwpowodziowej,
- kontynuacją gazyfikacji miasta,
- modernizacją i rozbudową sieci wodociągu i kanalizacji,
- gospodarką odpadami komunalnymi,
- modernizacją i rozbudową sieci ciepłowniczej.

Program C - to program rozwoju gospodarczego.

Program rozwoju gospodarczego obejmuje głównie te działania, które mogą i powinny być podjęte przez władze gminy, celem ożywienia działalności podmiotów gospodarczych na terenie miasta, a tym samym powiększenie liczby stanowisk pracy oraz przysporzenia wpływów do budżetu miasta.

Rozwój gospodarczy Kłodzka to przede wszystkim rozwój usług dla przybywających do Kotliny Kłodzkiej turystów, kuracjuszy i wczasowiczów. Rozwijać się będą zarówno małe firmy handlowe, gastronomiczne, hotelarskie, przewodnicy turystyczni, wyciągi narciarskie itp., jak też większe stosunkowo przedsiębiorstwa, które zainwestować powinny znaczne środki w budowę większych hoteli, aquaparku, zjeżdźalni dla dzieci czy nowoczesnie wyposażonego lunaparku, pole golfowe itp. W większości będą to inwestycje prywatne, chociaż nieodzowne będzie tworzenie - w trudniejszych dziedzinach - przedsięwzięć prywatno-publicznych. Wydaje się, że takim powinno być przedsięwzięcie mające na celu przełamanie przeszkód w przekształceniu Twierdzy Kłodzkiej w ożywiony ośrodek muzealno-turystyczny.

Również rozwój usług medycznych będzie prawdopodobnie wymagał zastosowania, obok inwestycji prywatnych, również publiczno-prywatnych przedsięwzięć.

Z uwagi na to, że pełne wykonanie Programu C rokuje nadzieje na ożywienie gospodarki, co powinno zaowocować wzrostem wpływów do budżetu gminy, ograniczyć bezrobocie i umożliwić finansowanie Programów A i B, **programowi temu przypisuje się bezwzględny priorytet.**

Program C obejmuje 5 przedsięwzięć strategicznych, obejmujących następujące tematy :

- promocja miasta i jego oferty dla inwestorów,
- rozbudowa urządzeń sportowych, rekreacyjnych itp., hoteli, zagospodarowanie twierdzy,
- przygotowanie oferty terenów,
- rozwój usług medycznych,
- utworzenie giełdy towarów rolno-przemysłowych.

Realizacja w pełnym wymiarze I etapu Strategii Rozwoju Kłodzka oznacza dla miasta między innymi :

A – w zakresie jakości usług publicznych :

- poprawa warunków mieszkaniowych,
- rozwój i modernizacja infrastruktury miejskiej i dostawy mediów,
- podniesienie poziomu i zakresu usług medycznych w oświacie i kulturze,
- poprawa bezpieczeństwa;

B – w zakresie rozwoju infrastruktury technicznej i ochrony środowiska :

- odciążenie miasta od ruchu tranzytowego i poprawa komunikacji wewnętrznej w mieście,
- podniesienie poziomu zabezpieczeń przeciwpowodziowych,
- dalsza gazyfikacja miasta i modernizacja sieci wodociągowych i kanalizacyjnych oraz ciepłownictwa,
- poprawa gospodarki odpadami;

C – w zakresie rozwoju gospodarczego :

- przyciąganie zewnętrznych inwestorów do sfery usług i przemysłu,
- stworzenie szans mieszkańcom miasta do szybszego rozwoju własnych firm,

- przyspieszenie inwestycji sprzyjających napływowi turystów, wczasowiczów i szukających rozrywek popularnych, kulturalnych i sportowych,
- rozwój usług medycznych i in.

4.3. Studium Uwarunkowań i Kierunków Zagospodarowania Przestrzennego Miasta Kłodzka

Kierunki zagospodarowania przestrzennego miasta;

Na podstawie uwarunkowań wewnętrznych i zewnętrznych, jak również sugestii i odczuć społeczności lokalnej, określono:

- generalny cel rozwoju – oraz cele szczegółowe,
- strefy polityki przestrzennej,
- ogólne kierunki zagospodarowania przestrzennego ,
- szczegółowe kierunki zagospodarowania przestrzennego w wydzielonych strefach

1. Celem generalnym (tzw. wizją) jest uzyskanie ożywienia gospodarczego i zapewnienie zrównoważonego rozwoju Gminy w oparciu o silny przemysł turystyczny przy jednoczesnym rozwijaniu nieuciążliwego przemysłu, aktywizowania rozwoju małych i średnich przedsiębiorstw, a także dzięki głębokiej restrukturyzacji sektora rolniczego.

Wsparciem dla tego procesu będzie szybki rozwój infrastruktury (z naciskiem na zwiększenie bezpieczeństwa powodziowego oraz poprawę wydolności układów komunikacyjnych), długofalowa polityka proekologiczna a także wzrost kwalifikacji i umiejętności zasobów rynku pracy. W wyniku realizacji tak sformułowanego celu nastąpi poprawa standardu życia mieszkańców oraz zostanie ułatwiony proces koniecznych przemian i dostosowanie się do nowych warunków w okresie integracji z Unią Europejską.

2. Cele ekonomiczne wyrażają się w kształtowaniu mechanizmów stymulujących efektywny i wielostronny rozwój gospodarczy miasta i gminy na bazie własnych zasobów przyrodniczo-kulturowych w podejmowaniu działań zapewniających obniżenie bezrobocia i wzrost standardu życia mieszkańców , poprzez:

a) aktywizację rozwoju funkcji podstawowych gminy tj.

- turystyki

- przemysłu
- b) zapewnienie maksymalizacji ochrony przeciwpowodziowej miasta,
- c) współpraca z gminami ościennymi w tematach ochrony przeciwpowodziowej,
- d) wspierania przedsiębiorczości i jego promocja,
- e) zapewnienie wsparcia dla dalszego rozwoju WSSE oraz pozostałego przemysłu istniejącego,
- f) opracowanie programu rozwoju turystyki,
- g) zapewnienie maksymalnego wsparcia dla rozwoju małych i średnich przedsiębiorstw,
- h) zapewnienie korzystnych warunków dla inwestorów zewnętrznych,
- i) zapewnienie odpowiednio zagospodarowanych terenów przeznaczonych pod działalność przemysłową,
- j) umacnianie istniejących gospodarstw rolnych, wprowadzenie nowych rozwiązań agrotechnicznych i upraw specjalistycznych,
- k) modernizacja linii kolejowej,
- l) budowa obwodnicy miasta,
- m) poprawa stanu jakości dróg komunikacyjnych.

3. Cele społeczne wyrażają się w poprawie standardu życia lokalnej społeczności, w sprawnym funkcjonowaniu miasta, a w szczególności polegają na :

- zapewnieniu dogodnych warunków życia i rozwoju w drodze rozwijania infrastruktury społecznej na poziomie potrzeb lokalnych,
- zapewnieniu ludności odpowiedniej ilości mieszkań o odpowiednim standardzie
- zapewnieniu odpowiedniej ilości terenów przeznaczonych pod indywidualną zabudowę mieszkaniową,
- zapewnieniu mieszkańcom odpowiedniej ilości i jakości usług ,
- wyposażeniu miasta w potrzebne, niezbędne urządzenia infrastruktury technicznej (skanalizowanie, gazyfikacja, zwodociągowanie, telefonizacja , ciepłownictwo),
- zapewnieniu odpowiedniego poziomu ochrony zdrowotnych warunków życia mieszkańców,

- ułatwieniu zainteresowanym podnoszenia umiejętności i kwalifikacji zawodowych,
- pomoc w dostosowaniu profilu kształcenia młodzieży do zapotrzebowań rynku,
- propagowaniu wiedzy w zakresie samodzielnej działalności biznesowej,
- poprawie bezpieczeństwa ludności.

4. Cele ekologiczne – wyrażają się w ochronie i racjonalnym kształtowaniu środowiska przyrodniczego poprzez:

- a. traktowanie ochrony środowiska jako nierozłącznej części wszystkich procesów rozwojowych,
- b. ochronę wartości przyrodniczych i kulturowych,
- c. ochronę ciągów ekologicznych - obszary chronione ,
- d. ochronę lasów, gleb, surowców naturalnych, wód, atmosfery,
- e. minimalizację zagrożeń powodziowych (ciągły monitoring),
- f. hamowanie procesów degradacji środowiska naturalnego, (w tym rekultywacja wyrobisk poeksploatacyjnych),
- g. stosowanie nowoczesnych technologii w zakresie infrastruktury technicznej (m.in. w ciepłownictwie) – przyjaznych dla środowiska,
- h. odciążenie miasta nadmiernym ruchem komunikacyjnym, powodującym zanieczyszczenia ,
- i. budowa obwodnicy.

5. Cele kulturowe polegają na zachowaniu wartościowych zasobów dziedzictwa kulturowego oraz kształtowania atrakcyjnego wizerunku gminy poprzez:

- a) odnowę istniejących zasobów kulturowych, w szczególności tych o randze ponadregionalne,
- b) pozyskiwanie środków finansowych na restrukturyzację, renowację i rewitalizację w/w zasobów ,

- c) opracowanie programu promocji miasta, jego konsekwentna realizacja wraz z opracowaniem ,
- d) programu rewitalizacji i rewaloryzacji zasobów kulturowych,
- e) kształtowanie harmonijnego krajobrazu kulturowego z zachowaniem naturalnych krajobrazów i zabytkowych układów osadniczych.

6.Cele przestrzenne – polegają na zachowaniu lub przywracaniu ładu przestrzennego w rozwoju osadnictwa i zagospodarowania miasta w oparciu o ich walory kulturowe i przyrodnicze, w szczególności:

- a) na uporządkowaniu struktury funkcjonalno-przestrzennej obszaru miasta,
- b) wyeliminowaniu konfliktów wynikających z różnych sposobów użytkowania terenów - kładąc nacisk na tereny zagrożone powodzią,
- c) likwidacji zaniedbań i nieprawidłowości w dotychczasowym zagospodarowaniu przestrzennym,
- d) racjonalnej gospodarce terenami i efektywnym ich wykorzystaniu,
- e) określeniu odpowiedniej funkcji dla obszarów problemowych,
- f) wytyczeniu i przygotowaniu terenów dla mieszkalnictwa, działalności przemysłowej, usługowej oraz komunalnej, jak również obsługi turystycznej,
- g) inwestowanie w obiekty obsługi ruchu turystycznego,
- h) stosowanie rozwiązań architektonicznych nawiązujących do tradycji lokalnych.

4.4. Program Ochrony Środowiska dla Gminy Miejskiej Kłodzko

W związku z tym, że istnieje ścisła zależność pomiędzy stanem środowiska, jakością jego poszczególnych komponentów i rozwojem gospodarczym regionu, w programie zaprezentowano:

- Podejście sektorowe, w odniesieniu do analizy aktualnego stanu środowiska oraz monitorowania jego przyszłych zmian;

- Podejście integralne, dotyczące określenia działań niezbędnych do realizacji w dziedzinie ochrony środowiska, związanych z głównymi kierunkami rozwoju miasta.

„Program Ochrony Środowiska dla Miasta Kłodzka” nie jest dokumentem stanowiącym, ingerującym w uprawnienia poszczególnych jednostek administracji rządowej i samorządowej oraz podmiotów użytkujących środowisko. Należy jednak oczekiwać, że poszczególne jego wytyczne i postanowienia będą respektowane i uwzględniane w planach szczegółowych i działaniach inwestycyjnych w zakresie ochrony środowiska.

Program będzie wykorzystywany jako:

- Główny instrument strategicznego zarządzania miastem w zakresie ochrony środowiska;
- Dokument koordynujący poszczególne działania związane z ochroną środowiska;
- Podstawa tworzenia programów operacyjnych i zawierania kontraktów z innymi jednostkami administracyjnymi i podmiotami gospodarczymi;
- Pomoc w dokonywaniu decyzji inwestycyjnych podejmowanych przez różne podmioty i instytucje;
- Instrument do działań edukacyjnych, informacyjnych i promocyjnych miasta;
- Pomoc przy konstruowaniu budżetu miasta na poszczególne lata;
- Układ odniesienia zawierający wytyczne dla innych podmiotów polityki ekologicznej;
- Podstawa do ubiegania się o fundusze celowe ze źródeł krajowych i Unii Europejskiej.

Program ochrony środowiska daje wytyczne dla formułowania polityki ochrony środowiska na terenie gminy miejskiej Kłodzko. Zawarte w nim zadania pozwolą nie tylko na zapewnienie polepszenia się warunków środowiska naturalnego, ale i także wpłyną pozytywnie na warunki życia mieszkańców i zagwarantują stały rozwój gospodarczy. Długoterminowy cel programu sformułowany został następująco: Osiągnięcie harmonijnego, zrównoważonego rozwoju miasta, w którym wymagania ochrony środowiska mają nie tylko istotny wpływ na przyszły charakter regionu, ale również wspierają jego rozwój gospodarczy. Zadania zawarte w programie ochrony środowiska gminy Kłodzko są zgodne z zadaniami zawartymi w programie rewitalizacji.

V. Zdefiniowane cele opisane wskaźnikami z wyszczególnieniem wartości docelowych.

Cel ogólny: Odnowa zdegradowanych obszarów miasta Kłodzka.

- ⇒ Poprawienie estetyki Dzielnicy Staromiejskiej, Wyspy Piasek w Kłodzku Fortu Owcza Góra wraz z otuliną,
- ⇒ Poprawienie funkcjonalności systemu drogowego /ciągi jezdne i piesze/ oraz ich estetyki /nawiązanie do charakteru Dzielnicy Staromiejskiej, Wyspy Piasek w Kłodzku Fortu Owcza Góra wraz z otuliną,
- ⇒ Remonty budynków /a tym samym poprawienie ich estetyki/ o dużym znaczeniu dla Dzielnicy Staromiejskiej, Wyspy Piasek w Kłodzku Fortu Owcza Góra wraz z otuliną,
- ⇒ Tworzenie warunków do rozwoju przedsiębiorczości /średniej i małej/, działalności edukacyjnej, kulturalnej oraz turystycznej a tym samym podniesienie kwalifikacji mieszkańców zagrożonych wykluczeniem społecznym;

Cele opisane wskaźnikami

| CEL | PROJEKT ODPOWIADAJĄCY CELOM | WSKAŹNIK | JEDNOSTKA MIARY | WARTOŚĆ DOCELOWA/ ROK OSIĄGNIĘCIA WSKAŹNIKA |
|---|---|--|-----------------|---|
| WSKAŹNIK PRODUKTU | | | | |
| Poprawienie estetyki Dzielnicy Staromiejskiej, Wyspy Piasek w Kłodzku Fortu Owcza Góra wraz z otuliną, | „Poprawa atrakcyjności turystycznej Kanału Młynówki oraz otaczającego go terenu.” | Liczba zmodernizowanych obiektów infrastruktury turystyki aktywnej i rekreacji | szt. | 1/2010 r. |
| | „Poprawa atrakcyjności turystycznej Kanału Młynówki oraz otaczającego go terenu.” | Liczba wybudowanych obiektów infrastruktury turystyki aktywnej i rekreacji | szt. | 1/2010 r. |
| Poprawienie funkcjonalności systemu drogowego /ciągi jezdne i piesze/ oraz ich estetyki /nawiązanie do charakteru Dzielnicy Staromiejskiej, Wyspy Piasek w Kłodzku Fortu Owcza Góra wraz z otuliną, | „Poprawa dostępności komunikacyjnej Wyspy Piasek w Kłodzku.” | Długość zmodernizowanej drogi gminnej | km | 0,461/ 2013 r. |

| | | | | |
|---|---|--|-------|-------------------|
| Remonty budynków /a tym samym poprawienie ich estetyki/ o dużym znaczeniu dla Dzielnicy Staromiejskiej, Wyspy Piasek w Kłodzku Fortu Owcza Góra wraz z otuliną, | Projekty w mieszkalnictwie- lista podstawowa | Liczba budynków mieszkalnych poddanych renowacji | szt. | 9/ 2013r. |
| WSKAŹNIKI REZULTATU | | | | |
| Tworzenie warunków do rozwoju przedsiębiorczości /średniej i małej/, działalności edukacyjnej oraz kulturalnej, a tym samym podniesienie kwalifikacji mieszkańców zagrożonych wykluczeniem społecznym | „Można mi zaufać.” | Ilość Beneficjentów – uczestników projektów o charakterze społecznym | osoby | 100/ 2015 r. |
| | „Poprawa atrakcyjności turystycznej Kanału Młynówki oraz otaczającego go terenu.” „Rewitalizacja Parku Strażackiego wraz z budową Mini Pijalni Wód Mineralnych w Kłodzku.” | Liczba utworzonych miejsc pracy w turystyce w tym kobiety | etat | 5 w tym 3/2015 r. |
| | „Poprawa atrakcyjności turystycznej Kanału Młynówki oraz otaczającego go terenu.” „Rewitalizacja Parku Strażackiego wraz z | Liczba świadczonych usług w wyniku realizacji programu/projektu | szt. | 3/2015 r. |

| | | | | |
|--|---|--|--|--|
| | budową Mini Pijalni Wód Mineralnych w Kłodzku.” | | | |
|--|---|--|--|--|

VI. Przedsięwzięcia przewidziane do realizacji.

6.1. Projekty

Poniżej przedstawione projekty są przewidziane do realizacji w ramach Priorytetu „Miasta” RPO

| Lp. | Nazwa zadania | Wnioskodawca | Zakres rzeczowy zadania | Wartość zadania (PLN) | Termin realizacji |
|-----|--|-----------------------|---|--|---|
| 1 | 1.a. Projekt architektoniczno-budowlany renowacji mostu gotyckiego ulica Wita Stwosza w Kłodzku. 1.b. Program prac konserwatorsko-restauratorskich sześciu rzeźb na moście gotyckim w Kłodzku ulic Wita Stwosza.- etap I 2. „Renowacja mostu gotyckiego wraz z konserwacją rzeźb na ulicy Wita Stwosza w Kłodzku.” | Gmina Miejska Kłodzko | - opracowanie dokumentacji technicznej(konstrukcja + konserwacja rzeźby) Mostu św. Jana w Kłodzku, - prace budowlano-naprawcze mostu gotyckiego, - konserwacja kamiennych rzeźb barokowych, Projekt uzyskał dofinansowanie ze środków MKIDN w ramach Programu Dziedzictwo Kulturowe. | 1.a 53 680,00 1.b. 10 980,00 (środki własne gminy) 2. 1 370 543, 30 zł (dofinansowanie ze środków MKIDN) | IV kwartał 2008 IV kwartał 2008 I-IV kwartał 2009 |

| | | | | | |
|---|---|-----------------------|--|--------------|--|
| 2 | Poprawa atrakcyjności turystycznej Kanału Młynówki oraz otaczającego go terenu w Kłodzku. | Gmina Miejska Kłodzko | <ul style="list-style-type: none"> - opracowanie koncepcji zagospodarowania, - opracowanie projektu wykonawczego, <p>Zakres inwestycji:</p> <ul style="list-style-type: none"> - dostosowanie Kanału Młynówki do spływu : budowa przystani, budowa i odrestaurowanie kładek nad kanałem, odrestaurowanie murów, barierek, - zagospodarowanie pod kontem użyteczności publicznej terenu pod Mostem św. Jana w tym budowa zejścia do Młynówki, - zagospodarowanie pod kontem użyteczności publicznej terenu przy ul. Matejki (tył zabudowy) w tym rozbiórka oficyny przy ul. Matejki nr 1, - podświetlenie Mostu św. Jana, - renowacja muru oporowego, - instalacja monitoringu terenu; <p>Rodzaj realizowanego projektu: Priorytet 6, Działanie 6.2 Turystyka aktywna, uzasadnienie: projekt dotyczy budowy, modernizacji infrastruktury przeznaczonej do uprawiania turystyki aktywnej (umożliwiony zostanie spływ po Kanale Młynówki, utworzony atrakcyjny szlak pieszy będący składową miejskich szlaków turystycznych), projekt ma na celu poprawę aktywności gospodarczej w obszarze jego oddziaływania, instalacja systemu monitoringu przyczyni się do wzrostu bezpieczeństwa na obszarze objętym projektem;</p> <p>Priorytet 9, działanie 9.1 Odnowa zdegradowanych obszarów miejskich. uzasadnienie: budowa i modernizacja drobnej infrastruktury przestrzeni publicznej, projekt przyczyni się do poprawienia estetyki obszaru rewitalizowanego;</p> | 4 438 464,00 | II kwartał 2009- IV kwartał 2010 r. |
|---|---|-----------------------|--|--------------|--|

| | | | | | |
|---|--|-----------------------|--|--------------|--|
| | | | <p>cross- financing w projekcie – zadania:</p> <ul style="list-style-type: none"> - zarządzanie projektem, promocja i marketing, - szkolenia z zakresu zagospodarowania niewykorzystanego potencjału turystycznego miasta przez mśp, - szkolenia dla przewodników grup turystycznych, - szkolenia z zakresu turystyki, produktów sieciowych w turystyce dla firm działających w sektorze turystyki (hotele, gastronomia, itp.), <p>Cross-financing w projekcie wynika z potrzeby przygotowania i przeszkolenia kadr w obsłudze ruchu turystycznego, zmienienia świadomości przedstawicieli mśp w stosunku do rewitalizowanego obszaru, który stanie się jedną z największych atrakcji turystycznych w mieście. Każdy turysta odwiedzający Kłodzko, kierujący się miejskimi szlakami turystycznymi odwiedzi ten teren, będzie mógł przepłynąć gondolą po odnowionym kanale oraz przejść przez utworzony deptak w kierunku rynku i twierdzy.</p> | | |
| 3 | Rewitalizacja Parku Strażackiego wraz z budową Mini Pijalni Wód Mineralnych w Kłodzku. | Gmina Miejska Kłodzko | <ul style="list-style-type: none"> - opracowanie koncepcji zagospodarowania, - opracowanie projektu wykonawczego, <p>Zakres inwestycji:</p> <ul style="list-style-type: none"> - budowa Mini Pijalni- udostępniana będzie do spożycia woda mineralna z uzdrowiska w Łądku Zdroju, - odbudowa ciągów pieszych, - instalacja oświetlenia, - instalacja elementów małej architektury, - nasadzenia zieleni w tym utworzenie mini arboretum, <p>Rodzaj realizowanego projektu: Priorytet 9, działanie</p> | 2 896 000,00 | II kwartał 2009- IV kwartał 2010 r. |

| | | | | | |
|----|---|--|--|--------------|---|
| | | | 9.1 Odnowa zdegradowanych obszarów miejskich. uzasadnienie: budowa i modernizacja drobnej infrastruktury przestrzeni publicznej, projekt przyczyni się do poprawienia estetyki obszaru rewitalizowanego, wpłynie na poprawę życia mieszkańców; | | |
| 4 | Poprawa dostępności komunikacyjnej Wyspy Piasek w Kłodzku. | Gmina Miejska Kłodzko | <ul style="list-style-type: none"> - opracowanie projektu wykonawczego, - modernizacja nawierzchni przy ul. Braci Gierymskich, - modernizacja nawierzchni przy ul. Matejki, - modernizacja nawierzchni przy ul. Zofii Stryjeńskiej, - budowa parkingu przy ul. Zofii Stryjeńskiej, - instalacja elementów małej architektury wraz z makieta miasta na ul. Grottgera; <p>Rodzaj realizowanego projektu: Priorytet 3, Działanie 3.1 Infrastruktura drogowa, uzasadnienie: projekt dotyczy modernizacji dróg wraz z infrastrukturą towarzyszącą mających na celu poprawę dostępności komunikacyjnej do miejsc atrakcyjnych turystycznie o znaczeniu regionalnym (Twierdza Kłodzka, Wyspa Piasek- obiekty wpisane do Wojewódzkiego Rejestru Zabytków), projekt przyczyni się do poprawienia funkcjonalności systemu drogowego, ładu przestrzennego na rewitalizowanym obszarze;</p> | 3 725 000,00 | II kwartał 2009- IV kwartał 2011 r. |
| 5. | Przebudowa nawierzchni placu przed Kościołem Mniszek Klarysek od Mniszek Klarysek od Wieczystej | Kościół Mniszek Klarysek od Wieczystej Adoracji na ul. | <ul style="list-style-type: none"> - opracowanie projektu wykonawczego, - wykonanie kanalizacji deszczowej, - korytowanie i profilowanie pod warstwy konstrukcyjne , wyrównanie istniejącej podbudowy tłuczniem, | 170 000,00 | III kwartał 2009- IV kwartał 2010 r. |

| | | | | | |
|----|---|---|--|------------|---------|
| | Adoracji na ul. Łukasińskiego w Kłodzku. | Łukasińskiego w Kłodzku, Gmina Miejska Kłodzko-partner | <ul style="list-style-type: none"> - budowa opasek i ścieku z kostki kamiennej na ławie betonowej, - budowa nowej nawierzchni z kostki betonowej <p>Rodzaj realizowanego projektu: Priorytet 9, działanie 9.1 Odnowa zdegradowanych obszarów miejskich.</p> <p>uzasadnienie: budowa i modernizacja drobnej infrastruktury przestrzeni publicznej- ciąg pieszy, projekt przyczyni się do poprawienia funkcjonalności systemu drogowego na rewitalizowanym obszarze oraz poprawienie ładu przestrzennego;</p> | | |
| 6. | Modernizacja budynku przy ulicy Kolejowej 2 w Kłodzku na cele edukacyjno-społeczne. | Parafia Ewangelicko-Augsburska ul. Kolejowa 2, 57-300 Kłodzko | <p>Przedmiotem zadania będzie wykonanie remontu budynku przystosowując go na cele edukacyjno-społeczne (m.in. utworzenie przedszkola).</p> <p>Zakres zadań inwestycyjnych:</p> <ul style="list-style-type: none"> - wykonanie renowacji dachu, - wymiana stolarki okiennej i drzwiowej, - wykonanie nowej instalacji elektrycznej i sanitarnej, - wymiana posadzek, - naprawa tynków i malowanie, - zagospodarowanie terenu wokół budynku, <p>Rodzaj realizowanego projektu: Priorytet 7, Działanie 7. 2 Rozwój infrastruktury placówek edukacyjnych,</p> <p>uzasadnienie: projekt dotyczy modernizacji budynku do pełnienia funkcji przedszkolnej, projekt przyczyni się do poprawy życia mieszkańców na rewitalizowanym obszarze, zmniejszenia problemów społecznych;</p> | 600 000,00 | 2011 r. |

| | | | | | |
|----|--|-------------------------------------|--|--------------|-------------------------------------|
| 7. | Zwiększenie atrakcyjności turystycznej miejskich obiektów dziedzictwa kulturowego o znaczeniu regionalnym. | Gmina Miejska Kłodzko | <ul style="list-style-type: none"> - opracowanie projektu wykonawczego, - przebudowa „wejścia” i „wyjścia” do Podziemnej Trasy Turystycznej, - przebudowa trasy, - opracowanie i montaż profesjonalnego systemu prowadzającego turystów, - restauracja istniejących eksponatów, - zakup elementów wyposażenia trasy, - rewaloryzacja bramy Twierdzy Kłodzkiej, - rewaloryzacja dziedzińca Kurtyny Tumskiej Twierdzy Głównej w Kłodzku <p>Rodzaj realizowanego projektu: Priorytet 6, Działanie 6. 4 Turystyka Kulturowa</p> <p>uzasadnienie: projekt dotyczy restauracji części Twierdzy Kłodzkiej oraz Podziemnej Trasy Turystycznej (obiekty wpisane do Wojewódzkiego Rejestru Zabytków), adaptacji i wykorzystania zabytków do pełnienia nowych funkcji, w tym zakup drobnego sprzętu, drogowej infrastruktury towarzyszącej (wejście i wyjście z Podziemnej Trasy Turystycznej), projekt służy poprawie estetyki obszaru rewitalizowanego, zwiększeniu ruchu turystycznego, nadania zabytkom nowych funkcji turystycznych, zapobiega degradacji dóbr dziedzictwa kulturowego;</p> | 2 034 000,00 | III kwartał 2009-IV kwartał 2010 r. |
| 8. | „Można mi zaufać” | Ośrodek Pomocy Społecznej w Kłodzku | Ośrodek Pomocy Społecznej w Kłodzku zamierza pomóc w rozwiązaniu problemów osób w wieku aktywności zawodowej, zagrożonych wykluczeniem społecznym, które wywodzą się z grupy szczególnego ryzyka jakim jest bezrobocie i korzystają ze świadczeń pomocy społecznej przez okres co najmniej 12 miesięcy. Osoby te ze względu na trudną sytuację na | 323 095,00 | II – IV kwartał 2009 r. |

| | | | | | |
|----|---|-----------------------|---|--------------|--------------|
| | | | <p>rynku pracy oraz niekorzystne własne predyspozycje (długotrwałe bezrobocie, niski poziom wykształcenia) są narażone na marginalizację życia społecznego. Podjęte działania w ramach projektu będą zmierzały do podniesienia aktywności uczestników, rozpoznania problemów i zmobilizowania osób do usamodzielnienia się poprzez podniesienie swojej atrakcyjności dla potencjalnych pracodawców lub też samozatrudnienia w ramach prowadzonej przez siebie działalności gospodarczej. Realizacja projektu przyczyni się do poprawy sytuacji osób długotrwałe bezrobotnych, zwiększenia ich możliwości powrotu na rynek pracy, motywacji do aktywności w środowisku, zwiększenia odpowiedzialności za własny los oraz poprawę wizerunku własnego.</p> | | |
| 9. | Kłodzko miastem otwartym na społeczność romską. | Gmina Miejska Kłodzko | <ul style="list-style-type: none"> - zarządzanie projektem, - rekrutacja uczestników projektu, - propagowanie wiedzy o społeczności romskiej, - ochrona zdrowia i edukacja pro-zdrowotna społeczności romskiej, - aktywizacja młodzieży romskiej na rynku pracy, - poprawa poziomu wykształcenia społeczności romskiej, - wzmocnienie efektywności funkcjonowania instytucji zajmujących się bezpośrednio pomocą osobom pochodzenia romskiego | 1 123 960,00 | 2009-2011 r. |

LISTA PROJEKTÓW REZERWOWYCH

| | | | | | |
|----|---|--|--|--------------|------------------------------------|
| 1. | Utworzenie centrum kształcenia ustawicznego przy ul. Wodnej 12 w Kłodzku | Gmina Miejska Kłodzko | <ul style="list-style-type: none"> - opracowanie projektu wykonawczego, - modernizacja obiektu polegający na utworzeniu centrum kształcenia ustawicznego, <p>Rodzaj realizowanego projektu: Priorytet 7, Działanie 7.2 Rozwój infrastruktury placówek edukacyjnych,</p> <p>uzasadnienie: w kamienicy przy ul. Wodnej 12 powstanie centrum kształcenia ustawicznego służące również realizacji tzw. „miękkich” projektów w ramach programu rewitalizacji, realizacja projektu przyczyni się do zwalczania problemów społecznych na rewitalizowanym obszarze;</p> | 1 100 000,00 | IV kwartał 2010 IV kwartał 2011 |
| 2. | Modernizacja wraz z termomodernizacją Szkolnego Schroniska Młodzieżowego w Kłodzku. | Szkolne Schronisko Młodzieżowe imienia Mariusza Zaruskiego w Kłodzku | <ul style="list-style-type: none"> - wykonanie ocieplenia i elewacji budynku, - wymiana pokrycia dachu, - wymiana instalacji wod-kan, - wymiana instalacji C.O., - modernizacja pomieszczeń, - wykonanie ogrodzenia; | 282 500,00 | 2009-2011 |
| 3. | Renowacja zabytkowej wieży Ratusza w Kłodzku w celu udostępnienia jej do pełnienia funkcji turystycznych. | Gmina Miejska Kłodzko | <ul style="list-style-type: none"> - opracowanie projektu wykonawczego, - roboty rozbiórkowe, - roboty ciesielskie i impregnacje, - roboty blacharskie, - odbudowa otworów, - tynki zewnętrzne, - renowacja i konserwacja Kamienia, | 1 625 744,00 | 2010-2011 |

| | | | | | |
|----|--|---|---|--------------|-------------|
| | | | - roboty różne, - rusztowania; | | |
| 4. | Podniesienie jakości bazy dydaktycznej I Liceum Ogólnokształcącego im. Bolesława Chrobrego w Kłodzku”. | Starostwo Powiatowe w Kłodzku, ul. Okrzei 1, 57-300 Kłodzko | Głównym celem projektu jest podniesienie jakości bazy dydaktycznej szkoły oraz poprawa warunków nauki uczniów poprzez zakup niezbędnego sprzętu oraz remont pomieszczeń, w których prowadzone są zajęcia, | 430 000,00 | Brak danych |
| 5. | Modernizacja budynku I Liceum Ogólnokształcącego im. Bolesława Chrobrego w Kłodzku. | Starostwo Powiatowe w Kłodzku, ul. Okrzei 1, 57-300 Kłodzko | Projekt polega na renowacji elewacji budynku, remontu parteru, I i II piętra oraz wejścia głównego wraz z przystosowaniem dla osób niepełnosprawnych. | 7 500 000,00 | Brak danych |

6.2. Mieszkalnictwo

| Lista projektów podstawowych w mieszkalnictwie | | | | | |
|--|---|--|---|---|-------------------|
| Lp. | Wnioskodawca | Nazwa projektu | Wartość projektu PLN | Wartość dofinansowania | Termin realizacji |
| 1. | Wspólnota Mieszkaniowa przy ul. Grottgera 1, 57-300 Kłodzko | Renowacja budynku przy ul. Grottgera 1 w Kłodzku. | 343 333,00 w tym wartość kosztów kwalifikowanych: 224 800,00 | 157 360,00 PLN 35 047,00 EURO z ERDF | 2009-2012 r. |
| 2. | Wspólnota Mieszkaniowa przy ul. Daszyńskiego 10 57-300 Kłodzko | Renowacja budynku przy ul. Daszyńskiego 10 w Kłodzku. | 145 000,00 w tym wartość kosztów kwalifikowanych: 112 000,00 | 78 400,00 PLN 17 461,00 EURO z ERDF | 2009 r. |
| 3. | Wspólnota Mieszkaniowa przy pl. B. Chrobrego 9-9a, Nad Kanałem 1, 57-300 Kłodzko | Renowacja budynku przy ul. B. Chrobrego 9-9a w Kłodzku. | 325 000,00 w tym wartość kosztów kwalifikowanych: 274 900,00 | 192 430,00 PLN 42 857,00 EURO z ERDF | 2009 - 2012 r. |
| 4. | Wspólnota Mieszkaniowa przy ul. Grottgera 3-5, Braci Gierymskich 1 57-300 Kłodzko | Renowacja budynku przy ul. Grottgera 3-5 w Kłodzku. | 506 200,00 w tym wartość kosztów kwalifikowanych: 318 666,00 | 223 066,00 PLN 49 681,00 EURO z ERDF | 2009-2012 r. |
| 5. | Wspólnota Mieszkaniowa przy pl. Bolesława Chrobrego 35, 57-300 Kłodzko | Renowacja budynku przy pl. Bolesława Chrobrego 35 w Kłodzku. | 135 000,00 w tym wartość kosztów kwalifikowanych: 93 200,00 | 65 240,00 PLN 14 530,00 EURO z ERDF | 2009-2012 r. |
| 6. | Wspólnota Mieszkaniowa Kłodzko ul. | Renowacja elewacji budynku przy ul. Grottgera 4 w Kłodzku. | 300 000,00 w tym wartość | 171 500,00 PLN 38 196,00 | 2009 - 2010 r. |

| | | | | | |
|--------------|---|---|---|--|----------------|
| | Grottgera 4 | | kosztów kwalifikowanych: 245 000,00 | EURO z ERDF | |
| 7. | Wspólnota Mieszkaniowa Kłodzko ul. Matejki 1 | Renowacja dachu i elewacji budynku przy ul. Matejki 1 w Kłodzku. | 245 000,00 w tym wartość kosztów kwalifikowanych: 196 000,00 | 137 200,00 PLN 30 557,00 EURO z ERDF | 2009 - 2010 r. |
| 8. | Wspólnota Mieszkaniowa przy ul. Czeska 21, 57-300 Kłodzko | Renowacja budynku przy ul. Czeska 21 w Kłodzku | 410 140,00 w tym wartość kosztów kwalifikowanych: 268 642,00 | 188 049,00 PLN 41 882,00 EURO z ERDF | 2010-2011 r. |
| 9. | Wspólnota Mieszkaniowa przy ul. Spadzista 1, 57-300 Kłodzko | Renowacja budynku mieszkalnego wielorodzinnego przy ulicy Spadzistej 1 w Kłodzku. | 150 000,00 w tym wartość kosztów kwalifikowanych: 125 000,00 | 87 500,00 PLN 19 488,00 EURO z ERDF | 2010-2011 r. |
| RAZEM | | | 2 559 673,00 w tym wartość kosztów kwalifikowanych: 1 858 208,00 | 1 300 745,00 PLN 289 698,00 EURO z ERDF | |

Lista projektów rezerwowych w mieszkalnictwie

| | | | | | |
|----|--|--|------------|------------|-------------------------------------|
| 1. | Wspólnota Mieszkaniowa przy ul. Armii Krajowej 1, 57-300 Kłodzko | Renowacja dachu budynku przy ul. A. Krajowej 1 w Kłodzku. | 230 000,00 | 138 000,00 | W momencie uzyskania dofinansowania |
| 2. | Wspólnota Mieszkaniowa przy ul. Armii Krajowej 3, 57-300 Kłodzko | Renowacja dachu budynku przy ul. A. Krajowej 3 w Kłodzku. | 105 000,00 | 63 000,00 | W momencie uzyskania dofinansowania |
| 3. | Wspólnota Mieszkaniowa przy ul. Armii Krajowej 5, | Renowacja elewacji budynku przy ul. A. Krajowej 5 w Kłodzku. | 200 000,00 | 120 000,00 | W momencie uzyskania dofinansowania |

| | | | | | |
|-----|---|--|------------|------------|-------------------------------------|
| | 57-300 Kłodzko | | | | wania |
| 4. | Wspólnota Mieszkaniowa przy ul. Armii Krajowej 16, 57-300 Kłodzko | Renowacja elewacji wraz z ociepleniem przybudówki budynku przy ul. A. Krajowej 16 w Kłodzku. | 150 000,00 | 90 000,00 | W momencie uzyskania dofinansowania |
| 5. | Wspólnota Mieszkaniowa przy ul. Czeskiej 34, 57-300 Kłodzko | Wykonanie elewacji frontowej i bocznej przy ul. Czeskiej 34 w Kłodzku. | 150 000,00 | 90 000,00 | W momencie uzyskania dofinansowania |
| 6. | Wspólnota Mieszkaniowa przy ul. Armii Krajowej 25, 57-300 Kłodzko | Renowacja elewacji i dachu wraz z ociepleniem przybudówki budynku przy ul. A. Krajowej 25 w Kłodzku. | 120 000,00 | 72 000,00 | W momencie uzyskania dofinansowania |
| 7. | Wspólnota Mieszkaniowa przy ul. Armii Krajowej 27, 57-300 Kłodzko | Renowacja elewacji wraz z ociepleniem przybudówki budynku przy ul. A. Krajowej 27 w Kłodzku. | 100 000,00 | 60 000,00 | W momencie uzyskania dofinansowania |
| 8. | Wspólnota Mieszkaniowa przy ul. Kościelna 1, 57-300 Kłodzko | Renowacja elewacji i mansardy budynku przy ul. Kościelnej 1 w Kłodzku. | 200 000,00 | 120 000,00 | W momencie uzyskania dofinansowania |
| 9. | Wspólnota Mieszkaniowa przy ul. Czeska 29, 57-300 Kłodzko | Renowacja dachu budynku przy ul. Czeskiej 29 w Kłodzku. | 80 000,00 | 48 000,00 | W momencie uzyskania dofinansowania |
| 10. | Wspólnota Mieszkaniowa przy ul. Czeska 39, 57-300 Kłodzko | Renowacja dachu budynku przy ul. Czeskiej 39 w Kłodzku | 100 000,00 | 60 000,00 | W momencie uzyskania dofinansowania |
| 11. | Wspólnota Mieszkaniowa przy ul. Czeskiej 42, 57-300 Kłodzko | Renowacja elewacji i dachu budynku przy ul. Czeskiej 42 w Kłodzku. | 120 000,00 | 72 000,00 | W momencie uzyskania dofinansowania |

| | | | | | |
|-----|---|--|------------|-----------|-------------------------------------|
| 12. | Wspólnota Mieszkaniowa przy ul. Łukasińskiego 9, 57-300 Kłodzko | Renowacja elewacji i dachu budynku przy ul. Łukasińskiego 9 w Kłodzku. | 150 000,00 | 90 000,00 | W momencie uzyskania dofinansowania |
|-----|---|--|------------|-----------|-------------------------------------|

VII. Oczekiwane wskaźniki produktu i rezultatu.

| LP. | WSKAŹNIK | JEDNOSTKA MIARY | WARTOŚĆ WSKAŹNIKA | SPOSÓB WERYFIKACJI I ROK OSIĄGNIĘCIA ZAKŁADANYCH WSKAŹNIKÓW |
|----------------------------|---|------------------------|--------------------------|--|
| Wskaźniki produktu | | | | |
| 1. | Długość zmodernizowanej drogi gminnej na obszarze miejskim | km | 0,461 | Protokół odbioru 2013 r. |
| 2. | Liczba zmodernizowanych obiektów infrastruktury turystyki aktywnej i rekreacji | szt. | 1 | Protokół odbioru 2013 r. |
| 3. | Liczba wybudowanych obiektów infrastruktury turystyki aktywnej i rekreacji | szt. | 1 | Protokół odbioru 2013 r. |
| 4. | Liczba budynków mieszkalnych poddanych renowacji | szt. | 9 | Protokół odbioru 2013 r. |
| Wskaźniki rezultatu | | | | |
| 1. | Nośność zmodernizowanej drogi gminnej na obszarze miejskim | kN/oś | 80 | Protokół odbioru 2015 r. |
| 2. | Liczba utworzonych miejsc pracy w turystyce, w tym kobiety | etat | 5 w tym 3 | Dane własne gminy 2015 r. |
| 3. | Liczba turystów korzystający wytworzonych, zmodernizowanych produktów turystyki | osoby | 10 000/rok | Bilety wstępu 2015 r. |
| 4. | Liczba świadczonych usług w wyniku realizacji programu /projektu | szt. | 3 | Dane własne gminy 2015 r. |

VIII. Obszary powojkowe i przemysłowe.

Rewitalizacja terenów powojkowych na terenie miasta

Na terenie miasta Kłodzka znajduje się jeden obszar uznany za „teren powojkowy” położony na przedłużeniu ulic Sienkiewicza i Walecznych. Teren położony jest poza obszarem wsparcia i nie jest przedmiotem wnioskowanego wsparcia.

Teren powojkowy został zakupiony przez Gminę Miejską Kłodzko od Agencji Mienia Wojskowego, był użytkowany przez jednostkę wojskową jako poligon. Obecnie jest to teren niezagospodarowany. W Planie Zagospodarowania Przestrzennego teren przeznaczony jest pod usługi turystyki, usługi sportu i rekreacji, zabudowę mieszkaniową oraz zieleń leśną, teren lasu wraz z wieżą widokową. Połączenia drogowe: teren ma być obsługiwany przez nowoprojektowane ulice lokalne.

Rewaloryzacja urbanistyczna będzie polegać na wsparciu kompleksowych działań technicznych, takich jak budowa infrastruktury podstawowej i uzupełniającej.

Wybór projektu zagospodarowania zdegradowanych terenów powojkowych znajdujących się na przedłużeniu ulic Walecznych i Sienkiewicza jest wynikiem konieczności wykorzystania tych terenów do zwiększenia potencjału turystycznego i mieszkalnego miasta Kłodzka. Nadanie im funkcji publicznych, podniesie także konkurencyjność oraz wpłynie na wzrost rozwoju społeczno-gospodarczego miasta Kłodzka.

Gmina Miejska Kłodzko planuje pozyskanie inwestorów zewnętrznych w celu realizacji projektów inwestycyjnych zgodnych z zapisami PZP w latach 2011-2013.

W obrębie Gminy Miejskiej Kłodzko nie znajdują się tereny przemysłowe.

IX. Mniejszości narodowe, etniczne oraz imigranci występujący na obszarze wsparcia.

W Kłodzku jest zameldowanych 131 osób pochodzenia romskiego, jednakże jest to liczba zaniżona, gdyż wielu Romów przebywa na terenie miasta bez meldunku. Zdecydowana większość tej społeczności zamieszkuje na obszarze wsparcia: ul. Łukasińskiego, ul. Wiejska, na której tworzą zamkniętą grupę.

Obywatele tej społeczności są bardzo mobilni, zmieniają często miejsce pobytu a ostatnio obserwuje się zjawisko wyjazdów zarobkowych do Wielkiej Brytanii.

Romowie są grupą społeczną wyjątkowo narażoną na wykluczenie społeczne, ze względu na niski poziom wykształcenia, zatrudnienia, złą sytuację materialno-bytową, integracji

społecznej i poziomu opieki zdrowotnej. Dodatkowo niekorzystnie wpływa wysoka odrębność kulturowa i nawarstwiane przez lata uprzedzenia w stosunku do obywateli społeczności romskiej. Długotrwałe bezrobocie wśród społeczności romskiej powoduje bariery mentalne utrudniające wejście lub powrót na rynek pracy. Osoby te mają obniżoną motywację do starania się o pracę, utrzymuje się głównie z różnego typu zasiłków wypłacanych przez państwo.

Aby przeciwdziałać tej sytuacji w Kłodzku został opracowany projekt pn. „Kłodzko miastem otwartym na społeczność romską”.

Całkowita wartość projektu: 1 123 960,00 zł

Wnioskowana wartość dofinansowania: 1 123 960,00 zł

Wniosek o dofinansowanie został złożony w ramach Programu Operacyjnego Kapitał Ludzki, Priorytet I Zatrudnienie i integracja społeczna, Działanie 1.3 Ogólnopolskie programy integracji i aktywizacji zawodowej, Poddziałanie 1.3.1 Projekty na rzecz społeczności romskiej.

Zadania przewidziane w ramach realizacji projektu:

- zarządzanie projektem,
- rekrutacja uczestników projektu,
- propagowanie wiedzy o społeczności romskiej,
- ochrona zdrowia i edukacja pro-zdrowotna społeczności romskiej,
- aktywizacja młodzieży romskiej na rynku pracy,
- poprawa poziomu wykształcenia społeczności romskiej,
- wzmocnienie efektywności funkcjonowania instytucji zajmujących się bezpośrednio pomocą osobom pochodzenia romskiego;

W Kłodzku nie występują inne mniejszości etniczne lub narodowe, imigranci lub uchodźcy.

X. Efektywność energetyczna budynków znajdujących się na obszarze wsparcia.

Gmina Miejska Kłodzko nie dysponuje danymi dotyczącymi efektywności energetycznej budynków. Obowiązek nałożony ustawą wymagający przy obrocie nieruchomością posiadania świadectwa energetycznego budynku wszedł w życie z dniem 01 stycznia 2009 r. Do tej pory na obszarze wsparcia właściciele budynków nie wykonywali audytów energetycznych. Z przeprowadzonych wizji lokalnych wynika, iż budynki mieszkalne w większości mają przeciekające dachy, wadliwą stolarkę okienną (nieszczelne okna),

elewacja posiadająca liczne ubytki, odchodzący tynk co powoduje duże ubytki ciepła z budynku. Stan techniczny budynków jest zły z powodu nieprzeprowadzania prac remontowych przez wiele ostatnich lat.

Gmina Miejska Kłodzko popiera i inspiruje Wspólnoty Mieszkaniowe w zakresie przeprowadzania remontów części wspólnych w nieruchomościach. Każdorazowo partycypuje w kosztach remontów do wysokości swoich udziałów. Jako współwłaściciel w wielu nieruchomościach w pełni popiera współpracę z bankami w kwestii zaciągania przez wspólnoty kredytów na kompleksowe remonty części wspólnych nieruchomości. Na podstawie Uchwały Nr VII/59/20007 Rady Miejskiej w Kłodzku dnia 29 marca 2007 r. w roku 2008 wspólnoty mieszkaniowe otrzymały z budżetu gminy dotacje celowe na sfinansowanie prac lub robót budowlanych na zabytku. Łączna kwota przydzielonych dotacji wynosiła 859 657,00 zł. Dotacje dotyczyły remontów elewacji w 3 budynkach, remontów dachów w 8 budynkach, remontu dachu i elewacji oraz klatki schodowej w 1 budynku.

XI. Definicja potrzeb osób niepełnosprawnych.

Do najistotniejszych potrzeb osób niepełnosprawnych w zasięgu obszaru wsparcia należą:

- Bariery architektoniczne, urbanistyczne, w komunikowaniu się i techniczne w obiektach użyteczności publicznej,
- Zbyt małe możliwości zatrudnienia na lokalnym rynku pracy,

Bariery te zostaną zniwelowane podczas realizacji projektów w ramach rewitalizacji w każdym z projektów zostaną usunięte bariery techniczne, architektoniczne utrudniające korzystanie z infrastruktury powstałej w trakcie ich realizacji.

W ramach projektów społecznych również duży nacisk zostanie położony na uczestniczenie w nich osób niepełnosprawnych. Wszystkie projekty wykazują pozytywny wpływ na politykę równych szans, w tym poprawienie warunków życia osób niepełnosprawnych.

XII. Konsultacje społeczne, Monitorowanie i ewaluacja Lokalnego Programu Rewitalizacji

12.1 Konsultacje społeczne

Projekt Lokalnego Programu Rewitalizacji Starówki, Wyspy Piasek i Fortu Owcza Góra wraz z otuliną został poddany konsultacjom społecznym.

Konsultacje społeczne zostały przeprowadzone m.in. za pomocą strony internetowej www.klodzko.pl, zakładka ABC Rewitalizacji.

W kwietniu 2008 r. umieszczono na stronie internetowej kartę zadania w mieszkalnictwie, za pomocą której wspólnoty mieszkaniowe mogły zgłaszać swoje propozycje projektów (pobrano 200 kart). W maju 2008 r. została umieszczona lista zadań w mieszkalnictwie zgłoszona przez wspólnoty mieszkaniowe w ramach rewitalizacji.

Zostało zgłoszonych przez wspólnoty mieszkaniowe 100 zadań w mieszkalnictwie na łączną kwotę 14 855 000,00 zł, wartość projektów znacznie przekraczała alokację finansową przewidzianą dla miasta Kłodzka. Komisja oceny zadań w mieszkalnictwie dokonał oceny zadań i wstępnie wytypowała 40 zadań. Wspólnoty mieszkaniowe zostały poinformowane również o możliwości dofinansowania inwestycji z dziedziny mieszkalnictwa, kwalifikowalności kosztów w mieszkalnictwie oraz zasadach naboru wniosków o dofinansowanie. Część wspólnot mieszkaniowych zrezygnowała z możliwości dofinansowania w ramach rewitalizacji ze względu na konieczność wniesienia wkładu własnego. Po spotkaniach ze wspólnotami 19 projektów znalazło się na liście podstawowej projektów. W styczniu 2009 r. wspólnoty mieszkaniowe podejmowały uchwały intencyjne o przystąpieniu do rewitalizacji.

Konsultacja społeczne- spotkania z mieszkańcami obszaru wsparcia:

W dniach 10-12 listopada 2008 r. przeprowadzone zostały spotkania konsultacyjne z mieszkańcami miasta w spotkaniach wzięło udział 520 osób. Głównym celem spotkań było przedyskutowanie propozycji projektów inwestycyjnych oraz społecznych, które zostały wytypowane przez zespół ds. rewitalizacji do realizacji w ramach obszaru wsparcia.

Mieszkańcy wskazali przestrzenie publiczne, które powinny zostać ujęte w rewitalizacji:

- ul. Matejki- modernizacja drogi,
- zagospodarowanie terenu położonego z tyłu ul. Matejki,

- rewitalizacja parku Strażackiego przy ul. Traugutta,
- ul. Grottgera- modernizacja drogi,

Wskazano istotny problem obszaru wsparcia związany z brakiem miejsc parkingowych, szczególnie do obsługi ruchu turystycznego, problem związany z brakiem monitoringu na wyznaczonym obszarze.

Wszystkie te uwagi zostały uwzględnione w zadaniach inwestycyjnych realizowanych przez Gminę Miejską Kłodzko.

12.2 System monitorowania programu rewitalizacji

Monitorowanie można zdefiniować jako systematyczne i ciągłe zbieranie, analizowanie i wykorzystywanie informacji dla celów kontroli zarządzania i podejmowania decyzji.

Monitorowanie projektu stanowi integralną część codziennego zarządzania. Jego celem jest dostarczenie informacji, na podstawie, której osoby zarządzające projektem mogą wskazać na problemy związane z wdrażaniem projektu oraz je rozwiązać, jak również ocenić postęp w stosunku do pierwotnych planów.

Plan i charakterystyka systemu monitorowania obejmuje pięć kroków:

- ❖ **KROK 1 – Analiza celów projektu.**
- ❖ **KROK 2 – Przegląd procedur wdrażania.**
- ❖ **KROK 3 – Przegląd wskaźników.**
- ❖ **KROK 4 – Zaprojektowanie formatu raportów.**
- ❖ **KROK 5 – Przygotowanie planu wdrażania systemu monitorowania.**

W odniesieniu do Lokalnego Programu Rewitalizacji Starówki, Wyspy Piasek i Fortu Owcza Góra wraz z otuliną w Kłodzku te pięć kroków w procesie monitoringu dotyczyć będzie:

1. **Analiza celów projektu:** monitorowanie w całym okresie realizacji programu rewitalizacji, czy cele określone w Rozdziale VI są osiągnięte poprzez realizację poszczególnych projektów objętych programem.
2. **Przegląd procedur wdrażania:** dotyczy będzie harmonogramu realizacji X etapów systemu wdrażania programu rewitalizacji. Zasadniczo ten „krok” służy dopasowaniu potrzeb informacyjnych do roli podejmowania decyzji przez instytucję zarządzającą programem rewitalizacji.
3. **Przegląd wskaźników:** dotyczy właściwego doboru wskaźników produktu i rezultatu dla poszczególnych projektów przygotowywanych przez beneficjentów końcowych na realizację zadań objętych programem rewitalizacji. Wskaźniki te muszą być zgodne z wytycznymi ZPORR dla działania 3.3.1., albo wytycznymi innych funduszy jeżeli będą współfinansowały dany projekt. Wskaźniki te muszą się także odnosić do 26 wybranych wskaźników (Rozdział VII), które zgodnie z zasadą trwałości będą służyły do pomiaru efektywności całego programu rewitalizacji, który będzie przeprowadzony w pięciu etapach: na koniec każdego roku: 2008, 2010, 2012, 2014 i 2016.
4. **Zaprojektowanie formy raportu:** raporty z realizacji poszczególnych projektów będą składane w standardowej formie przez beneficjentów końcowych instytucji koordynującej program rewitalizacji. Monitorowania nie można uznać bowiem za pomyślne tylko dlatego, że zostały zebrane wymagane informacje. Zebrane informacje muszą zostać przekazane w odpowiedniej formie, odpowiedniej osobie i w odpowiednim czasie. Tylko w takiej sytuacji można podjąć techniczną i właściwą decyzją, by zająć się problemem i zapewnić, że projekt „wróci na właściwy szlak”, albo upewnić się, iż jest realizowany prawidłowo. Raporty powinny być składane wg następującego wzoru matrycy logicznej:

Matryca logiczna

Raport z realizacji projektu

| | | |
|----------------------------------|-----------------------|---------------|
| 1. Tytuł projektu: | 2. Termin realizacji: | |
| 3. Nazwa beneficjenta końcowego: | 8. Program Operacyjny | Priorytet: |
| 4. Kierownik projektu: | | Działanie: |
| 5. Cele projektu: | | Poddziałanie: |

| | | |
|---|---------------------------------|------------------------|
| 6. Opis projektu: | | Dziedzina interwencji: |
| 7. Finansowanie projektu: | 9. Wskaźniki monitoringu: | |
| 7.1. ERDF | 1) Produkt | |
| 7.2. Wkład własny | 2) Rezultat | |
| 7.3. Inne źródła | | |
| 10. Napotkane problemy w trakcie realizacji projektu: | 11. Kontynuacja projektu: | |
| | 12. Podpis kierownika projektu: | |

XIII. Załączniki :

13.1.1 Lista podstawowa projektów dla LPR

Poniżej przedstawione projekty są przewidziane do realizacji w ramach Priorytetu „Miasta” RPO

| Nazwa projektu | Wnioskodawca | Całkowita wartość projektu w PLN | Wartość wnioskowanego dofinansowania w PLN (szacunek w EURO przyjęty kurs 4,49 zł) | Okres realizacji projektu | Przewidywane wnioski o płatność |
|---|-----------------------|--|--|---------------------------|---------------------------------|
| 1.a. Projekt architektoniczno-budowlany renowacji mostu gotyckiego ulica Wita Stwosza w Kłodzku. 1.b. Program prac konserwatorsko-restauratorskich sześciu rzeźb na moście gotyckim w Kłodzku ulica Wita Stwosza. 2. „Renowacja mostu gotyckiego wraz z konserwacją rzeźb na ulicy Wita Stwosza w Kłodzku.” | Gmina Miejska Kłodzko | 1.a 53 680,00 1.b. 10 980,00 razem 64 660,00 2. 1 370 543, 30 (dofinansowanie ze środków Ministra Kultury i Dziedzictwa Narodowego) | Projekt realizowany ze środków MKiDN oraz środków własnych gminy | 1.2008 2. 2009 | 2009 |
| Poprawa atrakcyjności turystycznej Kanału Młynówki w Kłodzku oraz otaczającego go terenu. | Gmina Miejska Kłodzko | 4 438 464,00 (4 138 464,00 +300 000,00-cross - financing) | 2 896 925,00 PLN 645 195,00 EURO z ERDF 210 000,00 PLN 46 771,00 EURO z EFS | 2009-2010 | 2009-2010 |
| Rewitalizacja Parku Strażackiego w | Gmina Miejska Kłodzko | 2 896 000,00 | 2 027 200,00 PLN | 2009-2010 | 2010-2011 |

| | | | | | |
|--|--|--|--|--------------|-------------|
| Kłodzku wraz z budową Mini Pijalni Wód Mineralnych. | | | 451 492,00 EURO z ERDF | | |
| Poprawa dostępności komunikacyjnej Wyspy Piasek w Kłodzku. | Gmina Miejska Kłodzko | 3 725 000,00 | 2 607 500,00 PLN 580 735,00 EURO z ERDF | 2009-2011 | 2009-2011 |
| Przebudowa nawierzchni placu przed Kościołem Mniszek Klarysek od Wieczystej Adoracji na ul. Łukasińskiego w Kłodzku. | Kościół Mniszek Klarysek od Wieczystej Adoracji na ul. Łukasińskiego w Kłodzku, Gmina Miejska Kłodzko-partner, | 170 000,00 | 119 000,00 PLN 26 503,00 EURO z ERDF | 2010-2011 | 2010-2012 |
| Modernizacja budynku przy ulicy Kolejowej 2 w Kłodzku na cele edukacyjno-społeczne. | Parafia Ewangelicko-Augsburska ul. Kolejowa 2, 57-300 Kłodzko | 600 000,00 | 420 000,00 PLN 93 541,00 EURO z ERDF | 2010-2011 r. | 2010-2011 |
| Zwiększenie atrakcyjności turystycznej miejskich obiektów dziedzictwa kulturowego o znaczeniu regionalnym. | Gmina Miejska Kłodzko | 2 034 000,00 | 1 423 800,00 PLN 317 105,00 EURO z ERDF | 2009-2010 | 2010-2011 |
| RAZEM | | 13 863 464,00 (13 563 464 + cross-financing 300 000,00) | 9 494 425,00 PLN 2 114 571,00 EURO z ERDF plus cross- financing 210 000,00 PLN 46 771,00 EURO z EFS | | |
| Można mi zaufać. | Ośrodek Pomocy Społecznej w Kłodzku | 323 095,00 | 0,00- dofinansowanie w ramach PO KL | 2009 | Nie dotyczy |
| Kłodzko miastem | Gmina Miejska | 1 123 960,00 | 0,00- | 2009- | Nie dotyczy |

| | | | | | |
|--|---|--|--|---------------|---------------|
| otwartym na społeczność romską” . | Kłodzko | | dofinansowanie w ramach PO KL | 2011 | |
| RAZEM | | 1 447 055,00 | | | |
| MIESZKALNICTWO | | | | | |
| Renowacja budynku przy ul. Grottgera 1 w Kłodzku. | Wspólnota Mieszkaniowa przy ul. Grottgera 1, 57-300 Kłodzko | 343 333,00 w tym wartość kosztów kwalifikowanych: 224 800,00 | 157 360,00 PLN 35 047,00 EURO z ERDF | 2009-2012 r. | 2010-2012 r. |
| Renowacja budynku przy ul. Daszyńskiego 10 w Kłodzku. | Wspólnota Mieszkaniowa przy ul. Daszyńskiego 10 57-300 Kłodzko | 145 000,00 w tym wartość kosztów kwalifikowanych: 112 000,00 | 78 400,00 PLN 17 461,00 EURO z ERDF | 2009 r. | 2009- 2010 r. |
| Renowacja budynku przy ul. B. Chrobrego 9-9a w Kłodzku. | Wspólnota Mieszkaniowa przy pl. B. Chrobrego 9-9a, Nad Kanałem 1 , 57-300 Kłodzko | 325 000,00 w tym wartość kosztów kwalifikowanych: 274 900,00 | 192 430,00 PLN 42 857,00 EURO z ERDF | 2009 - 2012r. | 2010-2012 r. |
| Renowacja budynku przy ul. Grottgera 3-5 w Kłodzku. | Wspólnota Mieszkaniowa przy ul. Grottgera 3-5, Braci Gierymskich 1 57-300 Kłodzko | 506 200,00 w tym wartość kosztów kwalifikowanych: 318 666,00 | 223 066,00 PLN 49 681,00 EURO z ERDF | 2009-2012 r. | 20010-2010 r. |
| Renowacja budynku przy pl. Bolesława Chrobrego 35 w Kłodzku. | Wspólnota Mieszkaniowa przy pl. Bolesława Chrobrego 35, 57-300 Kłodzko | 135 000,00 w tym wartość kosztów kwalifikowanych: 93 200,00 | 65 240,00 PLN 14 530,00 EURO z ERDF | 2009-2012 r. | 2010-2012 r. |
| Renowacja elewacji budynku przy ul. Grottgera 4 w Kłodzku. | Wspólnota Mieszkaniowa Kłodzko ul. Grottgera 4 | 300 000,00 w tym wartość kosztów kwalifikowanych: 245 000,00 | 171 500,00 PLN 38 196,00 EURO z ERDF | 2009 r. | 2009 r. |
| Renowacja dachu i elewacji budynku przy ul. Matejki 1 | Wspólnota Mieszkaniowa Kłodzko ul. | 245 000,00 w tym wartość kosztów | 137 200,00 PLN 30 557,00 EURO z ERDF | 2009 r. | 2009 r. |

| | | | | | |
|---|--|--|---|--------------|--------------|
| w Kłodzku. | Matejki 1. | kwalfikowanych: 196 000,00 | | | |
| Renowacja budynku przy ul. Czeska 21 w Kłodzku | Wspólnota Mieszkaniowa przy ul. Czeska 21, 57-300 Kłodzko | 410 140,00 w tym wartość kosztów kwalfikowanych: 268 642,00 | 188 049,00 PLN 41 882,00 EURO z ERDF | 2010-2011 r. | 2011 r. |
| Renowacja budynku mieszkalnego wielorodzinnego przy ulicy Spadzistej 1 w Kłodzku. | Wspólnota Mieszkaniowa przy ul. Spadzista 1,57-300 Kłodzko | 150 000,00 w tym wartość kosztów kwalfikowanych: 125 000,00 | 87 500,00 PLN 19 488,00 EURO z ERDF | 2010-2011 r. | 2010-2011 r. |
| RAZEM | | 2 559 673,00 w tym wartość kosztów kwalfikowanych: 1 858 208,00 | 1 300 745,00 PLN 289 698,00 EURO z ERDF | | |
| CAŁKOWITA WARTOŚĆ PROJEKTÓW Z LISTY PODSTAWOWEJ I MIESZKALNICTWA | | 16 123 137,00 + cross-financing 300 000,00) w tym wartość kosztów kwalfikowanych: 15 421 672,00 + cross-financing 300 000,00 | 10 795 171,00 PLN 2 404 269,00 EURO z ERDF 210 000,00 PLN 46 771,00 EURO Z EFS | | |
| INTENSYWNOŚĆ POMOCY /JEDNEGO MIESZKAŃCA OBSZARU WSPARCIA | | 2 702,00 PLN 602,00 EURO z ERDF | | | |

13.1.2 Lista projektów rezerwowych

| Nazwa projektu | Wnioskodawca | Całkowita wartość projektu w PLN | Wartość wnioskowanego dofinansowania w PLN (szacunek w EURO) | Okres realizacji projektu | Przewidywane wnioski o płatność |
|---|--|----------------------------------|--|---------------------------|---------------------------------|
| Utworzenie Centrum Kształcenia Ustawicznego przy ulicy Wodnej 12 w Kłodzku. | Gmina Miejska Kłodzko | 1 100 000,00 | 770 000,00 PLN 190 12 EURO z ERDF | 2011 | 2011 |
| Modernizacja wraz z termomodernizacją Szkolnego Schroniska Młodzieżowego w Kłodzku. | Szkolne Schronisko Młodzieżowe imienia Mariusza Zaruskiego w Kłodzku | 282 500,00 | 197 750,00 PLN 48 765,00 EURO | 2009-2011 | 2009-2011 |
| Renowacja zabytkowej wieży Ratusza w Kłodzku w celu udostępnienia jej do pełnienia funkcji turystycznych. | Gmina Miejska Kłodzko | 1 625 744,00 | 1 138 020,80 PLN 280 992,79 EURO | 2010-2011 | 2010-2011 |
| Podniesienie jakości bazy dydaktycznej I Liceum Ogólnokształcącego im. Bolesława Chrobrego w Kłodzku”. | Starostwo Powiatowe w Kłodzku, ul. Okrzei 1, 57-300 Kłodzko | 430 000,00 | 301 000,00 PLN 75 250,00 EURO | Brak danych | Brak danych |
| Remont budynku I Liceum Ogólnokształcącego im. Bolesława Chrobrego w Kłodzku. | Starostwo Powiatowe w Kłodzku, ul. Okrzei 1, 57-300 Kłodzko | 7 500 000,00 | 4 250 000,00 PLN 1 312 500,00 EURO | Brak danych | Brak danych |
| MIESZKALNICTWO | | | | | |
| Renowacja dachu budynku przy ul. A. Krajowej 1 w Kłodzku. | Wspólnota Mieszkaniowa przy ul. Armii Krajowej 1, | 230 000,00 | 138 000,00 PLN 34 074,00 EURO | Brak danych | Brak danych |

| | | | | | |
|--|---|------------|----------------------------------|-------------|-------------|
| | 57-300 Kłodzko | | | | |
| Renowacja dachu budynku przy ul. A. Krajowej 3 w Kłodzku. | Wspólnota Mieszkaniowa przy ul. Armii Krajowej 3, 57-300 Kłodzko | 105 000,00 | 63 000,00 PLN 15 556,00 EURO | Brak danych | Brak danych |
| Renowacja elewacji budynku przy ul. A. Krajowej 5 w Kłodzku. | Wspólnota Mieszkaniowa przy ul. Armii Krajowej 5, 57-300 Kłodzko | 200 000,00 | 120 000,00 PLN 29 629,00 EURO | Brak danych | Brak danych |
| Renowacja elewacji wraz z ociepleniem przybudówki budynku przy ul. A. Krajowej 16 w Kłodzku. | Wspólnota Mieszkaniowa przy ul. Armii Krajowej 16, 57-300 Kłodzko | 150 000,00 | 90 000,00 PLN 22 223,00 EURO | Brak danych | Brak danych |
| Wykonanie elewacji frontowej i bocznej przy ul. Czeskiej 34 w Kłodzku. | Wspólnota Mieszkaniowa przy ul. Czeskiej 34, 57-300 Kłodzko | 150 000,00 | 90 000,00 PLN 22 223,00 EURO | Brak danych | Brak danych |
| Renowacja elewacji i dachu wraz z ociepleniem przybudówki budynku przy ul. A. Krajowej 25 w Kłodzku. | Wspólnota Mieszkaniowa przy ul. Armii Krajowej 25, 57-300 Kłodzko | 120 000,00 | 72 000,00 PLN 17 778 EURO | Brak danych | Brak danych |
| Renowacja elewacji wraz z ociepleniem przybudówki budynku przy ul. A. Krajowej 27 w Kłodzku. | Wspólnota Mieszkaniowa przy ul. Armii Krajowej 27, 57-300 Kłodzko | 100 000,00 | 60 000,00 PLN 14 814,00 EURO | Brak danych | Brak danych |
| Renowacja elewacji i mansardy budynku przy ul. Kościelnej 1 w Kłodzku. | Wspólnota Mieszkaniowa przy ul. Kościelna 1, 57-300 Kłodzko | 200 000,00 | 120 000,00 PLN 29 629,00 EURO | Brak danych | Brak danych |
| Renowacja dachu | Wspólnota | 100 000,00 | 60 000,00 PLN | Brak | Brak danych |

| | | | | | |
|--|---|------------|---------------------------------|-------------|-------------|
| budynku przy ul. Czeskiej 29 w Kłodzku. | Mieszkaniowa przy ul. Czeska 29, 57-300 Kłodzko | | 14 814,00 EURO | danych | |
| Renowacja dachu budynku przy ul. Czeskiej 39 w Kłodzku | Wspólnota Mieszkaniowa przy ul. Czeska 39, 57-300 Kłodzko | 100 000,00 | 60 000,00 PLN 14 814,00 EURO | Brak danych | Brak danych |
| Renowacja elewacji i dachu budynku przy ul. Czeskiej 42 w Kłodzku. | Wspólnota Mieszkaniowa przy ul. Czeskiej 42, 57-300 Kłodzko | 120 000,00 | 72 000,00 PLN 17 778 EURO | Brak danych | Brak danych |
| Renowacja elewacji i dachu budynku przy ul. Łukasińskiego 9 w Kłodzku. | Wspólnota Mieszkaniowa przy ul. Łukasińskiego 9, 57-300 Kłodzko | 150 000,00 | 90 000,00 PLN 22 223,00 EURO | Brak danych | Brak danych |

Dokumentacja zdjęciowa obszaru wsparcia

**Kanał
Młynówki**



**Teren pod
mostem św.
Jana na ul.
Wita Stwosza**



**ul. Braci
Gieryskich**



**Wyspa
Piasek**



13.2. Matryce logiczne projektów

| MATRYCA LOGICZNA PROJEKTU | | Priorytet „Miasta” | Wnioskodawca | |
|--|---|---|---|--|
| Tytuł projektu : „Renowacja mostu gotyckiego wraz z konserwacją rzeźb na ulicy Wita Stwosza w Kłodzku- etap I- Projekt architektoniczno-budowlany renowacji mostu gotyckiego ul. Wita Stwosza w Kłodzku oraz program prac konserwatorsko-restauratorskich sześciu rzeźb na moście gotyckim w Kłodzku.” | | | Gmina Miejska Kłodzko Partnerzy projektu | |
| Adresaci/grupa docelowa Mieszkańcy Kłodzka, turyści odwiedzający miasto | | | brak | |
| Przewidywana data zgłoszenia wniosku o dofinansowanie (kwartał i rok) | Przewidywana data rozpoczęcia inwestycji np. data zawarcia umowy z wykonawcą pierwszego zamówienia (kwartał i rok) | Przewidywana data zakończenia rzeczowego inwestycji np. data odbioru(kwartał i rok) | Ilość przetargów | Przewidywana data ogłoszenia ostatniego zamówienia publicznego |
| II kwartał 2009 r. | Nie dotyczy- projekt dokumentacji technicznej wykonanej IV kwartał 2008 r. | Nie dotyczy | Nie dotyczy | Nie dotyczy |
| <i>Logika interwencji</i> | | Obiektywnie weryfikowalne wskaźniki | Źródła weryfikacji | Założenia/ryzyko |
| 1.II.1.1 Cel ogólny projektu Określić szerszy /strategiczny cel projektu | Poprawienie estetyki oraz zachowanie dziedzictwa kulturowego Dzielnicy Staromiejskiej, Wyspy Piasek. Fortu Owcza Góra wraz z otuliną w Kłodzku. | | | |
| Rezultaty Określić najbardziej konkretne rezultaty do osiągnięcia w krótkim czasie | Nazwa rezultatu Ilość wyremontowanych , zachowanych obiektów dziedzictwa kulturowego | Wartość rezultatu : 1 jednostka miary : szt. | Protokół odbioru | Założenia: brak sprzeciwów społecznych, wybór wykonawcy robót budowlanych i konserwatorskich, dobrze oszacowana wartość zadania, pozytywna opinia wojewódzkiego konserwatora zabytków Ryzyko: sprzeciw społeczny wobec inwestycji, brak chętnych do wykonania robót-ponowne postępowania przetargowe, niedoszacowanie wartości wykonywanych prac a tym samym brak odpowiedniej ilości środków w budżecie gminy, brak akceptacji wojewódzkiego konserwatora zabytków odnośnie wykonywanych prac, |
| Produkty Określić bezpośrednie, policzalne efekty realizacji projektu | Nazwa produktu Ilość zabytków ruchomych poddanych konserwacji | Wartość produktu: 6 jednostka miary: szt. | Protokół odbioru | Założenia: wybór odpowiedniego wykonawcy- prawidłowo i terminowo opracowana dokumentacja Ryzyko: niedostarczenie przez wykonawcę dokumentacji w wyznaczonym terminie |
| Zadania Należy wyliczyć najważniejsze zadania, które doprowadzą do założonego celu | <ol style="list-style-type: none"> 1. projekt architektoniczno-budowlany, 2. program prac konserwatorsko- restauratorskich sześciu rzeźb, 3. renowacja mostu, 4. konserwacja rzeźb, | Wydatki/koszty całkowite w PLN (wskazanie indykatywne) 64 660,00 zł, 1 370 543, 30 zł, Szacunek wydatków/kosztów kwalifikowanych w PLN <i>Nie dotyczy</i> | Założenia: akceptacja Rady dla projektu, zabezpieczenie środków w budżecie gminy; Ryzyko: brak akceptacji Rady Miejskiej w Kłodzku a tym samym brak środków w budżecie gminy | |

| | | Wysokość wnioskowanego dofinansowania w PLN Dofinansowanie ze środków MKIDN oraz środków własnych gminy | |
|--|--|---|--|
| Sytuacja wyjściowa | <p><i>Most św. Jana w Kłodzku uważany jest za najstarszy most gotycki w Polsce.</i> Niektórzy badacze datują jego powstanie na rok 1280. Most Gotycki nad Młynówką w Kłodzku należy do najbardziej unikatowych w skali całego kraju. Uwagę przyciągają przede wszystkim barokowe figury. Przeprowadzona ekspertyza techniczna wskazuje na jego zły stan techniczny. W przypadku zaniechania prac budowlano- naprawczych zabytkowemu mostowi oraz barokowym figurom grozi zniszczenie. Gmina Miejska Kłodzko pozyskała środki na jego renowację od Ministra Kultury i Dziedzictwa Narodowego.</p> | | |
| Oznaczenie projektu <i>Należy wybrać co najmniej jedną opcję</i> | <input type="checkbox"/> Projekt z zakresu mieszkalnictwa <input type="checkbox"/> Projekt dotyczy zapewnienia zrównoważonego rozwoju oraz poprawy atrakcyjności miasta <input type="checkbox"/> Projekt dotyczy oferowania usług promujących równość szans i zapobiegających wykluczeniu społecznemu przedstawicieli mniejszości narodowych i etnicznych, uchodźców i imigrantów oraz ludzi młodych <input type="checkbox"/> Projekt dotyczy zagospodarowania/rekultywacji terenu przemysłowego <input type="checkbox"/> Projekt dotyczy zagospodarowania/rekultywacji terenu powojkowego <input type="checkbox"/> Przedsięwzięcie społeczne z zerową wnioskowaną kwotą wsparcia | | |

| MATRYCA LOGICZNA PROJEKTU | | Priorytet „Miasta” | Wnioskodawca | |
|---|---|---|--|--|
| Tytuł projektu „Poprawa atrakcyjności Kanału Młynówki w Kłodzku oraz otaczającego go terenu.” | | | Gmina Miejska Kłodzko | |
| Adresaci/grupa docelowa mieszkańcy Kłodzka, turyści odwiedzający miasto | | bak | | |
| Przewidywana data zgłoszenia wniosku o dofinansowanie (kwartał i rok) | Przewidywana data rozpoczęcia inwestycji np. data zawarcia umowy z wykonawcą pierwszego zamówienia (kwartał i rok) | Przewidywana data zakończenia rzeczowego inwestycji np. data odbioru(kwartał i rok) | Ilość przetargów | Przewidywana data ogłoszenia ostatniego zamówienia publicznego |
| III kwartał 2009 r. | IV kwartał 2009- IV kwartał 2010 | IV kwartał 2010 | 1 | IV kwartał 2009 |
| | <i>Logika interwencji</i> | | | |
| 1.II.1.2 Cel ogólny projektu <i>Określić szerszy /strategiczny cel projektu</i> | Nadanie funkcji turystyczno-społecznych zdegradowanemu terenowi nad Kanałem Młynówki. Pobudzenie aktywności gospodarczej mieszkańców Kłodzka, promowanie wśród nich postaw przedsiębiorczych oraz kreatywnych w zakresie podejmowania samodzielnej działalności gospodarczej i samozatrudnienia. | Obiektywnie weryfikowalne wskaźniki | Źródła weryfikacji | Założenia/ryzyko |
| Rezultaty <i>Określić najbardziej konkretne rezultaty do osiągnięcia w krótkim czasie</i> | Nazwa rezultatu Liczba turystów korzystających z wytworzonych/zmodernizowanych produktów turystycznych | Wartość rezultatu: 1000 jednostka miary : osoby | Dokumentacja techniczna, Protokół odbioru | Założenia: brak sprzeciwów społecznych, wybór wykonawcy robót budowlanych i konserwatorskich, dobrze oszacowana wartość zadania, pozytywna opinia wojewódzkiego konserwatora zabytków Ryzyko: sprzeciw społeczny wobec inwestycji, brak chętnych do wykonania robót-ponowne postępowania przetargowe, niedoszacowanie wartości wykonywanych prac a tym samym brak odpowiedniej ilości środków w budżecie gminy, brak akceptacji wojewódzkiego konserwatora zabytków odnośnie wykonywanych prac, |
| Produkty <i>Określić bezpośrednio, policzalne efekty realizacji projektu</i> | Nazwa produktu 1. długość przebudowanych szlaków turystycznych 2. liczba dostosowanych obiektów turystyki aktywnej do potrzeb osób niepełnosprawnych | Ad.1 Wartość produktu: 0,4 jednostka miary: km Ad.2 Wartość produktu: 1 jednostka miary: szt. | Dokumentacja techniczna, Protokół odbioru | Założenia: wybór odpowiedniego wykonawcy- prawidłowo i terminowo opracowana dokumentacja Ryzyko: niedostarczenie przez wykonawcę dokumentacji w wyznaczonym terminie |
| Zadania <i>Należy wyliczyć najważniejsze zadania, które doprowadzą do</i> | - opracowanie koncepcji zagospodarowania, - opracowanie projektu wykonawczego, - dostosowanie Kanału Młynówki do wpływu : budowa | Wydatki/koszty całkowite w PLN (wskazanie indykatywne) 4 438 464,00 Szacunek wydatków/kosztów kwalifikowanych w PLN 4 438 464,00 (w tym 300 000,00 cross-financing) | | Założenia: akceptacja Rady dla projektu, zabezpieczenie środków w budżecie gminy; Ryzyko: brak akceptacji Rady Miejskiej w Kłodzku a tym samym brak środków w budżecie gminy |

| | | | |
|--|---|--|--|
| <i>zalozonego celu</i> | przystani, budowa i odrestaurowanie kładek nad kanałem, odrestaurowanie murów, barierek, - zagospodarowanie pod kontem użyteczności publicznej terenu pod Mostem św. Jana w tym budowa zejścia do Młynówki, - zagospodarowanie pod kontem użyteczności publicznej terenu przy ul. Matejki (tył zabudowy) w tym rozbiórka oficyny przy ul. Matejki nr 1, - modernizacja Arkad nad Kanałem Młynówki, - podświetlenie Mostu św. Jana, - renowacja muru oporowego, - instalacja monitoringu terenu; Część społeczna w ramach cross-financing: - zarządzanie projektem, promocja i marketing, - szkolenia z zakresu zagospodarowania niewykorzystanego potencjału turystycznego miasta przez mśp, - szkolenia dla przewodników grup turystycznych, - szkolenia z zakresu turystyki, produktów sieciowych w turystyce dla firm działających w sektorze turystyki (hotele, gastronomia, itp.) | Wysokość wnioskowanego dofinansowania w PLN (szacunek EUR) 2 896 925 PLN 645 195,00 EURO ERDF cross - financing 210 000,00 PLN 46 771,00 EURO EFS | |
| Sytuacja wyjściowa | Kanał Młynówki stanowi obecnie niewykorzystany turystycznie szlak wodny natomiast otaczający go teren jest zdewastowany, wykorzystywany jako parking dla samochodów co stanowi dysproporcję z górującym nad Kanałem Młynówki zabytkowym Mostem św. Jana. Dzięki realizacji projektu terenowi temu zostanie nadana nowa funkcja turystyczna- powstanie szlak wodny oraz szlak pieszy. Przedsiębiorcy działający w sektorze turystyki nie widzą możliwości wykorzystania tego terenu – zapobiegają temu szkolenia przewidziane w ramach cross-financingu. Brakuje wyszkolonych przewodników mogących oprowadzać wycieczki m.in. po rewitalizowanym terenie. | | |
| Oznaczenie projektu <i>Należy wybrać co najmniej jedną opcję</i> | <input type="checkbox"/> Projekt z zakresu mieszkalnictwa <input type="checkbox"/> <u>Projekt dotyczy zapewnienia zrównoważonego rozwoju oraz poprawy atrakcyjności miasta</u> <input type="checkbox"/> Projekt dotyczy oferowania usług promujących równość szans i zapobiegających wykluczeniu społecznemu przedstawicieli mniejszości narodowych i etnicznych, uchodźców i imigrantów oraz ludzi młodych <input type="checkbox"/> Projekt dotyczy zagospodarowania/rekultywacji terenu przemysłowego <input type="checkbox"/> Projekt dotyczy zagospodarowania/rekultywacji terenu powojkowego <input type="checkbox"/> Przedsięwzięcie społeczne z zerową wnioskowaną kwotą wsparcia | | |

| | | | | |
|--|--|---|------------------------------|---|
| MATRYCA LOGICZNA PROJEKTU | | Priorytet „Miasta” | Wnioskodawca | |
| Tytuł projektu „Rewitalizacja Parku Strażackiego wraz z budową Mini Pijalni Wód Mineralnych w Kłodzku .” | | | Gmina Miejska Kłodzko | |
| Adresaci/grupa docelowa Mieszkańcy miasta Kłodzka, | | | Partnerzy projektu | |
| | | | brak | |
| Przewidywana data zgłoszenia wniosku o dofinansowanie (kwartał i rok) | Przewidywana data rozpoczęcia inwestycji np. data zawarcia umowy z wykonawcą pierwszego zamówienia (kwartał i rok) | Przewidywana data zakończenia rzeczowego inwestycji np. data odbioru(kwartał i rok) | Ilość przetargów | Przewidywana data ogłoszenia ostatniego zamówienia publicznego |
| III kwartał 2009 r. | III kwartał 2009 | III kwartał 2010 | 2 | I kwartał 2010 |
| | <i>Logika interwencji</i> | | | |
| 1.II.1.3 Cel ogólny projektu <i>Określić szerszy /strategiczny cel projektu</i> | Przywrócenie funkcji użyteczności publicznej Parkowi Strażackiemu w Kłodzku. | Obiektywnie weryfikowalne wskaźniki | Źródła weryfikacji | Założenia/ryzyko |
| Rezultaty <i>Określić najbardziej konkretne rezultaty do osiągnięcia w krótkim czasie</i> | Nowoutworzona/ zmodernizowana przestrzeń publiczna | Wartość produktu: 1 Jednostka miary: szt. | <i>Protokół odbioru</i> | Założenia: brak sprzeciwów społecznych, wybór wykonawcy robót budowlanych i konserwatorskich, dobrze oszacowana wartość zadania, Ryzyko: sprzeciw społeczny wobec inwestycji, brak chętnych do wykonania robót-ponowne postępowania przetargowe, niedoszacowanie wartości wykonywanych prac a tym samym brak odpowiedniej ilości środków w budżecie gminy, |
| Produkty <i>Określić bezpośrednio, policzalne efekty realizacji projektu</i> | Powierzchnia zagospodarowana w ramach projektu | Wartość rezultatu:1,61 Jednostka miary: ha | <i>Protokół odbioru</i> | Założenia: wybór odpowiedniego wykonawcy- prawidłowo i terminowo opracowana dokumentacja Ryzyko: niedostarczenie przez wykonawcę dokumentacji w wyznaczonym terminie |
| Zadania <i>Należy wyliczyć najważniejsze zadania, które doprowadzą do założonego celu</i> | - <i>opracowanie koncepcji zagospodarowania,</i> - <i>opracowanie projektu wykonawczego,</i> <i>Zakres inwestycji:</i> - <i>budowa mini Pijalni Wód Mineralnych,</i> - <i>odbudowa ciągów pieszych,</i> - <i>instalacja oświetlenia,</i> - <i>instalacja elementów małej architektury,</i> - <i>nasadzenia zieleni w tym utworzenie mini arboretum;</i> | Wydatki/koszty całkowite w PLN (wskazanie indykatywne) 2 896 000,00 Szacunek wydatków/kosztów kwalifikowanych w PLN 2 896 000,00 Wysokość wnioskowanego dofinansowania w PLN (szacunek EUR) 2 027 200,00PLN 451 492,00 EUR | | Założenia: akceptacja Rady dla projektu, zabezpieczenie środków w budżecie gminy; Ryzyko: brak akceptacji Rady Miejskiej w Kłodzku a tym samym brak środków w budżecie gminy |

| | |
|--|--|
| Sytuacja wyjściowa | <p>Obecnie Park Strażacki w Kłodzku jest jedynie utrzymywany pod kątem pielęgnacji zieleni np. koszenie trawy, oraz utrzymywania porządku. Obiekty małej architektury typu ławki są zniszczone, ciągi piesze zaniedbane i nieremontowane od wielu lat, brak jest nasadzeń zieleni. Park położony jest w pobliżu centrum miasta i stanowi jeden z niewielu terenów zielonej, aktywnej rekreacji w mieście.</p> |
| Oznaczenie projektu <i>Należy wybrać co najmniej jedną opcję</i> | <ul style="list-style-type: none"> <input type="checkbox"/> Projekt z zakresu mieszkalnictwa <input type="checkbox"/> Projekt dotyczy zapewnienia zrównoważonego rozwoju oraz poprawy atrakcyjności miasta <input type="checkbox"/> Projekt dotyczy oferowania usług promujących równość szans i zapobiegających wykluczeniu społecznemu przedstawicieli mniejszości narodowych i etnicznych, uchodźców i imigrantów oraz ludzi młodych <input type="checkbox"/> Projekt dotyczy zagospodarowania/rekultywacji terenu przemysłowego <input type="checkbox"/> Projekt dotyczy zagospodarowania/rekultywacji terenu powojkowego <input type="checkbox"/> Przedsięwzięcie społeczne z zerową wnioskowaną kwotą wsparcia |

| MATRYCA LOGICZNA PROJEKTU | | Priorytet „Miasta” | Wnioskodawca | |
|---|--|---|---|--|
| Tytuł projektu Poprawa dostępności komunikacyjnej Wyspy Piasek w Kłodzku. | | | Gmina Miejska Kłodzko Partnerzy projektu | |
| Adresaci/grupa docelowa Mieszkańcy Kłodzka oraz turyści odwiedzający miasto | | brak | | |
| Przewidywana data zgłoszenia wniosku o dofinansowanie (kwartał i rok) | Przewidywana data rozpoczęcia inwestycji np. data zawarcia umowy z wykonawcą pierwszego zamówienia (kwartał i rok) | Przewidywana data zakończenia rzeczowego inwestycji np. data odbioru(kwartał i rok) | Ilość przetargów | Przewidywana data ogłoszenia ostatniego zamówienia publicznego |
| III kwartał 2009 r. | II kwartał 2009 | IV kwartał 2011 | 1 | I kwartał 2010 |
| <i>Logika interwencji</i> | | Obiektywnie weryfikowalne wskaźniki | Źródła weryfikacji | Założenia/ryzyko |
| 1.II.L4 Cel ogólny projektu <i>Określić szerszy /strategiczny cel projektu</i> | <i>Przywrócenie zdegradowanemu obszarowi funkcji komunikacyjnych.</i> | | | |
| Rezultaty <i>Określić najbardziej konkretne rezultaty do osiągnięcia w krótkim czasie</i> | <i>nośność drogi</i> | <i>Wartość rezultatu:80 jednostka miary: kN/oś</i> | Protokół odbioru | Założenia: brak sprzeciwów społecznych, wybór wykonawcy robót budowlanych i konserwatorskich, dobrze oszacowana wartość zadania, pozytywna opinia wojewódzkiego konserwatora zabytków Ryzyko: sprzeciw społeczny wobec inwestycji, brak chętnych do wykonania robót-ponowne postępowania przetargowe, niedoszacowanie wartości wykonywanych prac a tym samym brak odpowiedniej ilości środków w budżecie gminy, brak akceptacji wojewódzkiego konserwatora zabytków odnośnie wykonywanych prac, |
| Produkty <i>Określić bezpośrednio, policzalne efekty realizacji projektu</i> | <i>dlugość zmodernizowanej drogi gminnej na obszarze miejskim</i> | <i>Wartość produktu:0,461 jednostka miary: km</i> | Protokół odbioru | Założenia: wybór odpowiedniego wykonawcy- prawidłowo i terminowo opracowana dokumentacja Ryzyko: problem z wyborem wykonawcy, nierzetelnie wykonany przedmiot zamówienia publicznego |
| Zadania <i>Należy wyliczyć najważniejsze zadania, które doprowadzą do</i> | - <i>opracowanie projektu wykonawczego,</i> - <i>modernizacja nawierzchni przy ul. Braci</i> | Wydatki/koszty całkowite w PLN (wskazanie indykacyjne) 3 725 000,00 Szacunek wydatków/kosztów kwalifikowanych w PLN 3 725 000,00 | Założenia: akceptacja Rady Gminy dla projektu, zabezpieczenie środków w budżecie gminy; Ryzyko: brak akceptacji Rady Miejskiej w Kłodzku a tym samym brak środków w budżecie gminy | |

| | | | |
|---|---|--|--|
| założonego celu | <p><i>Gierymskich,</i> - modernizacja nawierzchni przy ul. Matejki, - modernizacja nawierzchni przy ul. Zofii Stryjeńskiej, - budowa parkingu przy ul. Zofii Stryjeńskiej, - instalacja elementów małej architektury wraz z makietą miasta na ul. Grottgera</p> | <p>Wysokość wnioskowanego dofinansowania w PLN (szacunek EUR) 2 607 500,00 PLN 580 735,00 EUR</p> | |
| Sytuacja wyjściowa | <p><i>Wyspa Piasek stanowi jedną z najatrakcyjniejszych pod kątem turystycznym części miasta ze względu na dużą liczbę zabytków. Jej część- ulica Grottgera została wyremontowana w ramach projektu „Przebudowa trasy turystycznej- szlak Twierdzy Kłodzkiej”. Pozostałe ulice wymagają remontu ze względu na ich zły stan techniczny. Parking na ul. Zofii Stryjeńskiej jest jednym z najważniejszych parkingów w centrum miasta ze względu na jego dogodną lokalizację oraz wielkość.</i></p> | | |
| <p>Oznaczenie projektu</p> <p><i>Należy wybrać co najmniej jedną opcję</i></p> | <ul style="list-style-type: none"> <input type="checkbox"/> Projekt z zakresu mieszkalnictwa <input type="checkbox"/> <u>Projekt dotyczy zapewnienia zrównoważonego rozwoju oraz poprawy atrakcyjności miasta</u> <input type="checkbox"/> Projekt dotyczy oferowania usług promujących równość szans i zapobiegających wykluczeniu społecznemu przedstawicieli mniejszości narodowych i etnicznych, uchodźców i imigrantów oraz ludzi młodych <input type="checkbox"/> Projekt dotyczy zagospodarowania/rekultywacji terenu przemysłowego <input type="checkbox"/> Projekt dotyczy zagospodarowania/rekultywacji terenu powojkowego <input type="checkbox"/> Przedsięwzięcie społeczne z zerową wnioskowaną kwotą wsparcia | | |

| MATRYCA LOGICZNA PROJEKTU | | Priorytet „Miasta” | Wnioskodawca | |
|---|--|---|---|---|
| <i>Tytuł projektu</i> Przebudowa nawierzchni placu przed Kościołem Mniszek Klarysek od Wieczystej Adoracji na ul. Łukasińskiego w Kłodzku. | | | Kościół Mniszek Klarysek od Wieczystej Adoracji na ul. Łukasińskiego w Kłodzku.” Partnerzy projektu | |
| Adresaci/grupa docelowa mieszkańcy Kłodzka, turyści odwiedzający miasto | | | Gmina Miejska Kłodzko | |
| Przewidywana data zgłoszenia wniosku o dofinansowanie (kwartał i rok) | Przewidywana data rozpoczęcia inwestycji np. data zawarcia umowy z wykonawcą pierwszego zamówienia (kwartał i rok) | Przewidywana data zakończenia rzeczowego inwestycji np. data odbioru(kwartał i rok) | Ilość przetargów | Przewidywana data ogłoszenia ostatniego zamówienia publicznego |
| III kwartał 2009 r. | III kwartał 2009- IV kwartał 2010 | IV kwartał 2010 | 1 | IV kwartał 2009 |
| | <i>Logika interwencji</i> | | | |
| 1.II.1.5 Cel ogólny projektu <i>Określić szerszy /strategiczny cel projektu</i> | <i>Przywrócenie zdegradowanemu obszarowi funkcji komunikacyjnych.</i> | Obiektywnie weryfikowalne wskaźniki | Źródła weryfikacji | Założenia/ryzyko |
| Rezultaty <i>Określić najbardziej konkretne rezultaty do osiągnięcia w krótkim czasie</i> | Nazwa rezultatu Zmodernizowana przestrzeń infrastruktury publicznej | Wartość rezultatu: 1 Jednostka miary : szt. | Dokumentacja techniczna, Protokół odbioru | Założenia: brak sprzeciwów społecznych, wybór wykonawcy robót budowlanych, dobrze oszacowana wartość zadania, pozytywna opinia wojewódzkiego konserwatora zabytków Ryzyko: sprzeciw społeczny wobec inwestycji, brak chętnych do wykonania robót-ponowne postępowania przetargowe, niedoszacowanie wartości wykonywanych prac a tym samym brak odpowiedniej ilości środków w budżecie gminy, |
| Produkty <i>Określić bezpośrednie, policzalne efekty realizacji projektu</i> | Nazwa produktu Powierzchnia odnowiona z zakresu drobnej infrastruktury przestrzeni publicznej | Wartość produktu:270 Jednostka miary: m ² | Dokumentacja techniczna, Protokół odbioru | Założenia: wybór odpowiedniego wykonawcy- prawidłowo i terminowo opracowana dokumentacja Ryzyko: niedostarczenie przez wykonawcę dokumentacji w wyznaczonym terminie |
| Zadania <i>Należy wyliczyć najważniejsze zadania, które doprowadzą do założonego celu</i> | <ul style="list-style-type: none"> - opracowanie projektu wykonawczego, - wykonanie kanalizacji deszczowej, - korytowanie i profilowanie pod warstwy konstrukcyjne , wyrównanie istniejącej podbudowy tłuczniami, - budowa opasek i ścieku z kostki kamiennej na ławie betonowej, - budowa nowej nawierzchni z kostki betonowej | Wydatki/koszty całkowite w PLN (wskazanie indykatywne) 170 000,00 Szacunek wydatków/kosztów kwalifikowanych w PLN 170 000,00 Wysokość wnioskowanego dofinansowania w PLN (szacunek EUR) 1 19 000,00 PLN 29 382,72 EURO | Założenia: akceptacja Rady dla projektu, zabezpieczenie środków w budżecie gminy; Ryzyko: brak akceptacji Rady Miejskiej w Kłodzku a tym samym brak środków w budżecie gminy | |
| Sytuacja wyjściowa | <i>Plac o nawierzchni bitumicznej, stan techniczny dostateczny, lokalne spełnienia i zapadnięcia .</i> | | | |

| | |
|--|--|
| Oznaczenie projektu <i>Należy wybrać co najmniej jedną opcję</i> | <ul style="list-style-type: none"><input type="checkbox"/> Projekt z zakresu mieszkalnictwa<input type="checkbox"/> <u>Projekt dotyczy zapewnienia zrównoważonego rozwoju oraz poprawy atrakcyjności miasta</u><input type="checkbox"/> Projekt dotyczy oferowania usług promujących równość szans i zapobiegających wykluczeniu społecznemu przedstawicieli mniejszości narodowych i etnicznych, uchodźców i imigrantów oraz ludzi młodych<input type="checkbox"/> Projekt dotyczy zagospodarowania/rekultywacji terenu przemysłowego<input type="checkbox"/> Projekt dotyczy zagospodarowania/rekultywacji terenu powojkowego<input type="checkbox"/> Przedsięwzięcie społeczne z zerową wnioskowaną kwotą wsparcia |
|--|--|

| MATRYCA LOGICZNA PROJEKTU | | Priorytet „Miasta” | Wnioskodawca | |
|---|--|---|---|--|
| Tytuł projektu Modernizacja budynku przy ulicy Kolejowej 2 w Kłodzku na cele edukacyjno-społeczne. | | | Parafia Ewangelicko- Augsburgska ul. Kolejowa 2, 57-300 Kłodzko Partnerzy projektu | |
| Adresaci/grupa docelowa mieszkańcy Kłodzka, dzieci w wieku przedszkolnym | | brak | | |
| Przewidywana data zgłoszenia wniosku o dofinansowanie (kwartał i rok) | Przewidywana data rozpoczęcia inwestycji np. data zawarcia umowy z wykonawcą pierwszego zamówienia (kwartał i rok) | Przewidywana data zakończenia rzeczowego inwestycji np. data odbioru(kwartał i rok) | Ilość przetargów | Przewidywana data ogłoszenia ostatniego zamówienia publicznego |
| III kwartał 2009 r. | I kwartał 2011- IV kwartał 2011 | IV kwartał 2011 | 1 | I kwartał 2011 |
| <i>Logika interwencji</i> | | Obiektywnie weryfikowalne wskaźniki | Źródła weryfikacji | Założenia/ryzyko |
| 1.II.I.6 Cel ogólny projektu <i>Określić szerszy /strategiczny cel projektu</i> | Poprawa warunków nauczania i rozwoju poprzez utworzenie przedszkola w budynku przy ul. Kolejowej 2 w Kłodzku | | | |
| Rezultaty <i>Określić najbardziej konkretne rezultaty do osiągnięcia w krótkim czasie</i> | Nazwa rezultatu Liczba miejsc w przedszkolu | Wartość rezultatu: 20 Jednostka miary : miejsce | Dokumentacja techniczna, Protokół odbioru | Założenia: brak sprzeciwów społecznych, wybór wykonawcy robót budowlanych , dobrze oszacowana wartość zadania, pozytywna opinia wojewódzkiego konserwatora zabytków Ryzyko: sprzeciw społeczny wobec inwestycji, brak chętnych do wykonania robót-ponowne postępowania przetargowe, niedoszacowanie wartości wykonywanych prac a tym samym brak odpowiedniej ilości środków w budżecie gminy, |
| Produkty <i>Określić bezpośrednie, policzalne efekty realizacji projektu</i> | Nazwa produktu Powierzchnia zmodernizowanego obiektu infrastruktury przedszkolnej, | Wartość produktu: 571 jednostka miary: m ² | Dokumentacja techniczna, Protokół odbioru | Założenia: wybór odpowiedniego wykonawcy- prawidłowo i terminowo opracowana dokumentacja Ryzyko: niedostarczenie przez wykonawcę dokumentacji w wyznaczonym terminie |
| Zadania <i>Należy wyliczyć najważniejsze zadania, które doprowadzą do założonego celu</i> | - opracowanie projektu wykonawczego, Przedmiotem zadania będzie wykonanie remontu budynku przystosowując go na cele edukacyjno-społeczne (m.in. utworzenie przedszkola). Zakres zadań inwestycyjnych: - wykonanie renowacji dachu, - wymiana stolarki okiennej i drzwiowej, - wykonanie nowej instalacji elektrycznej i sanitarnej, - wymiana posadzek, - naprawa tynków i malowanie, - zagospodarowanie terenu wokół budynku, | Wydatki/koszty całkowite w PLN (wskazanie indykatywne) 600 000,00 Szacunek wydatków/kosztów kwalifikowanych w PLN 600 000,00 Wysokość wnioskowanego dofinansowania w PLN (szacunek EUR) 420 000,00 PLN 103 703,70 EURO | Założenia: akceptacja Rady Gminy dla projektu ujętego w LPR; Ryzyko: brak akceptacji Rady Miejskiej w Kłodzku, | |

| | |
|--|--|
| Sytuacja wyjściowa | Obecnie obiekt jest niewykorzystany, jego dostosowanie do pełnienia funkcji przedszkolnych jest wstrzymane ze względu na brak środków. |
| Oznaczenie projektu <i>Należy wybrać co najmniej jedną opcję</i> | <input type="checkbox"/> Projekt z zakresu mieszkalnictwa <input type="checkbox"/> Projekt dotyczy zapewnienia zrównoważonego rozwoju oraz poprawy atrakcyjności miasta <input type="checkbox"/> Projekt dotyczy oferowania usług promujących równość szans i zapobiegających wykluczeniu społecznemu przedstawicieli mniejszości narodowych i etnicznych, uchodźców i imigrantów oraz ludzi młodych <input type="checkbox"/> Projekt dotyczy zagospodarowania/rekultywacji terenu przemysłowego <input type="checkbox"/> Projekt dotyczy zagospodarowania/rekultywacji terenu powojkowego <input type="checkbox"/> Przedsięwzięcie społeczne z zerową wnioskowaną kwotą wsparcia |

| MATRYCA LOGICZNA PROJEKTU | | Priorytet „Miasta” | Wnioskodawca | | |
|--|---|---|---|--|--|
| Tytuł projektu Zwiększenie atrakcyjności turystycznej miejskich obiektów dziedzictwa kulturowego o znaczeniu regionalnym. | | | Gmina Miejska Kłodzko | | |
| Adresaci/grupa docelowa mieszkańcy Kłodzka, turyści odwiedzający miasto | | Partnerzy projektu | | bak | |
| Przewidywana data zgłoszenia wniosku o dofinansowanie (kwartał i rok) | Przewidywana data rozpoczęcia inwestycji np. data zawarcia umowy z wykonawcą pierwszego zamówienia (kwartał i rok) | Przewidywana data zakończenia rzeczowego inwestycji np. data odbioru(kwartał i rok) | Ilość przetargów | Przewidywana data ogłoszenia ostatniego zamówienia publicznego | |
| III kwartał 2009 r. | III kwartał 2009- IV kwartał 2010 | IV kwartał 2010 | 3 | I kwartał 2010 | |
| <i>Logika interwencji</i> | | | | | |
| 1.II.1.7 Cel ogólny projektu <i>Określić szerszy /strategiczny cel projektu</i> | Nadanie funkcji turystyczno-społecznych zdegradowanemu terenowi nad Kanałem Młynówki. | Obiektywnie weryfikowalne wskaźniki | Źródła weryfikacji | Założenia/ryzyko | |
| Rezultaty <i>Określić najbardziej konkretne rezultaty do osiągnięcia w krótkim czasie</i> | Nazwa rezultatu Liczba osób odwiedzających poddane konserwacji i/lub restauracji obiekty zabytkowe | Wartość rezultatu: 110 000 jednostka miary : osoba | Dokumentacja techniczna, Protokół odbioru | Założenia: brak sprzeciwów społecznych, wybór wykonawcy robót budowlanych i konserwatorskich, dobrze oszacowana wartość zadania, pozytywna opinia wojewódzkiego konserwatora zabytków Ryzyko: sprzeciw społeczny wobec inwestycji, brak chętnych do wykonania robót-ponowne postępowania przetargowe, niedoszacowanie wartości wykonywanych prac a tym samym brak odpowiedniej ilości środków w budżecie gminy, brak akceptacji wojewódzkiego konserwatora zabytków odnośnie wykonywanych prac, | |
| Produkty <i>Określić bezpośrednio, policzalne efekty realizacji projektu</i> | Nazwa produktu Liczba obiektów zabytkowych nieruchomości poddanych procesowi konserwacji i/lub restauracji – udostępnionych dla ruchu turystycznego | Wartość produktu: 2 jednostka miary: szt. | Dokumentacja techniczna, Protokół odbioru | Założenia: wybór odpowiedniego wykonawcy- prawidłowo i terminowo opracowana dokumentacja Ryzyko: niedostarczenie przez wykonawcę dokumentacji w wyznaczonym terminie | |
| Zadania <i>Należy wyliczyć najważniejsze zadania, które doprowadzą do</i> | - opracowanie projektu wykonawczego, - przebudowa „wejścia” i „wyjścia” do Podziemnej Trasy Turystycznej, - przebudowa trasy, | Wydatki/koszty całkowite w PLN (wskazanie indykatorywne) 2 034 000,00 Szacunek wydatków/kosztów kwalifikowanych w PLN 2 034 000,00 | Założenia: akceptacja Rady Gminy dla projektu, zabezpieczenie środków w budżecie gminy; Ryzyko: brak akceptacji Rady Gminy miejskiej Kłodzko a tym samym brak środków w budżecie gminy | | |

| | | | |
|--|--|--|--|
| <i>zalozonego celu</i> | - opracowanie i montaż profesjonalnego systemu doprowadzającego turystów, - restauracja istniejących eksponatów, - zakup elementów wyposażenia trasy, - rewaloryzacja bramy Twierdzy Kłodzkiej, - rewaloryzacja dziedzińca Kurtyny Tumskiej Twierdzy Głównej w Kłodzku | Wysokość wnioskowanego dofinansowania w PLN (szacunek EUR) 1 423 800,00 PLN 317 105,00 EURO | |
| Sytuacja wyjściowa | Obiekty zabytkowe stanowiące jedne z głównych atrakcji turystycznych miasta- Twierdza Kłodzka oraz Podziemna Trasa Turystyczna od wielu lat nie były poddawane restauracji. Ich stan techniczny powinien zostać dostosowany do wymagań turystów w XXI wieku. | | |
| Oznaczenie projektu <i>Należy wybrać co najmniej jedną opcję</i> | <input type="checkbox"/> Projekt z zakresu mieszkalnictwa <input type="checkbox"/> Projekt dotyczy zapewnienia zrównoważonego rozwoju oraz poprawy atrakcyjności miasta <input type="checkbox"/> Projekt dotyczy oferowania usług promujących równość szans i zapobiegających wykluczeniu społecznemu przedstawicieli mniejszości narodowych i etnicznych, uchodźców i imigrantów oraz ludzi młodych <input type="checkbox"/> Projekt dotyczy zagospodarowania/rekultywacji terenu przemysłowego <input type="checkbox"/> Projekt dotyczy zagospodarowania/rekultywacji terenu powojkowego <input type="checkbox"/> Przedsięwzięcie społeczne z zerową wnioskowaną kwotą wsparcia | | |

Zadania w mieszkalnictwie

| MATRYCA LOGICZNA PROJEKTU | | | Wnioskodawca | |
|---|--|--|---|--|
| Tytuł projektu Renowacja budynku przy ul. Grottgera 1 w Kłodzku. | | | Wspólnota mieszkaniowa przy ul. Grottgera 1 w Kłodzku | |
| Adresaci/Grupa docelowa Najemcy plus właściciele lokali we wspólnocie przy ul. Grottgera 1 w Kłodzku | | | Partnerzy projektu Brak | |
| Przewidywana data zgłoszenia wniosku o dofinansowanie (kwartał i rok) | Przewidywana data rozpoczęcia inwestycji np. data zawarcia umowy z wykonawcą pierwszego zamówienia (kwartał i rok) | Przewidywana data zakończenia rzeczywistego inwestycji np. data odbioru (kwartał i rok) | Ilość przetargów | Przewidywana data ogłoszenia ostatniego zamówienia publicznego |
| III kwartał 2009 rok | III kwartał 2010 rok | IV kwartał 2010 roku | 2 | II kwartał 2010 roku |
| <i>Logika interwencji</i> | | Obiektywnie weryfikowane wskaźniki | Źródła weryfikacji | Założenia/ryzyko |
| Cel ogólny projektu Przeciwdziałanie marginalizacji obszaru staromiejskiego w mieście Kłodzko | | | | |
| Rezultaty | Nazwa rezultatu Liczba osób zamieszkujących budynek mieszkalny (wielorodzinny) poddany renowacji | Wartość rezultatu i jednostka miary Wartość rezultatu: 36 Jednostka miary: osoba | Źródła własne ZAMG dotyczące ilości osób zamieszkujących albo spis według meldunku | Nie otrzymanie dofinansowania, brak uchwały wspólnoty w sprawie realizacji zadania, brak uchwały Rady Miejskiej w sprawie programu rewitalizacji Dzielnicy Staromiejskiej i Wyspy Piasek. Otrzymanie dofinansowania, podjęcie uchwały przez wspólnotę w sprawie realizacji zadania, podjęcie uchwały przez Radę Miejską w sprawie programu rewitalizacji Dzielnicy Staromiejskiej i Wyspy Piasek. |
| Produkty | Nazwa produktu 1. Liczba budynków mieszkalnych poddanych renowacji 2. Powierzchnia budynku/pomieszczeń poddana renowacji w tym :- powierzchnia poddana renowacji w wielorodzinnych budynkach mieszkalnych | Ad.1 Wartość produktu: 1 Jednostka miary: szt. | Protokół odbioru | Nie otrzymanie dofinansowania, trudności z wyłonieniem i wyborem wykonawcy. Otrzymanie dofinansowania, możliwość wyłonienia i wyboru wykonawcy. |
| | | Ad.2 Wartość produktu: 800 Jednostka miary: m ² | | |
| Zadania | Nazwa zadania Opracowanie dokumentacji technicznej Renowacja dachu i remont elewacji Promocja projektu | Wydatki/koszty całkowite w PLN (wskazanie indykatywne) 343 333,00 zł | | Przedstawienie oferty wykonawców przekraczającej oszacowany koszt zadania, brak zdolności kredytowej wspólnoty do wypełnienia wkładu własnego, brak otrzymania dofinansowania. Przedstawienie oferty wykonawców nie przekraczającej oszacowanego kosztu zadania, uzyskanie zdolności kredytowej wspólnoty do wypełnienia wkładu własnego, otrzymanie dofinansowania. |
| | | Szacunek wydatków/kosztów kwalifikowanych w PLN 224 800,00 zł | | |
| | | Wysokość wnioskowanego dofinansowania w PLN (szacunek EUR) 157 360,00 PLN 35 047,00 EURO | | |
| Sytuacja wyjściowa | Elewacja posiadająca liczne ubytki, odchodzący tynk, wyblakły kolor szpecący Dzielnice Staromiejską. Przeciekający dach mający zły wpływ na stan techniczny obiektu. | | | |
| Oznaczenie projektu | ■ Projekt z zakresu mieszkalnictwa | | | |

| |
|---|
| <p>Projekt dotyczy zapewnienia zrównoważonego rozwoju oraz poprawy atrakcyjności miasta</p> <p>Projekt dotyczy oferowania usług promujących równość szans i zapobiegających wykluczeniu społecznemu przedstawicieli mniejszości narodowych i etnicznych, uchodźców i imigrantów oraz ludzi młodych</p> <p>Projekt dotyczy zagospodarowania/rekultywacji terenu przemysłowego</p> <p>Projekt dotyczy zagospodarowania/rekultywacji terenu powojkowego</p> <p>Przedsięwzięcie społeczne z zerową wnioskowaną kwotą wsparcia</p> |
|---|

| MATRYCA LOGICZNA PROJEKTU | | Priorytet „Miasta” | Wnioskodawca | |
|---|---|--|---|--|
| Tytuł projektu | | | Wspólnota mieszkaniowa przy ul. Daszyńskiego 10 w Kłodzku | |
| Renowacja budynku przy ul. Daszyńskiego 10 w Kłodzku | | Partnerzy projektu | | Brak |
| Adresaci/Grupa docelowa | | Najemcy plus właściciele lokali we wspólnocie przy ul. Daszyńskiego 10 w Kłodzku | | |
| Przewidywana data zgłoszenia wniosku o dofinansowanie (kwartał i rok) | Przewidywana data rozpoczęcia inwestycji np. data zawarcia umowy z wykonawcą pierwszego zamówienia (kwartał i rok) | Przewidywana data zakończenia rzeczywistego inwestycji np. data odbioru (kwartał i rok) | Ilość przetargów | Przewidywana data ogłoszenia ostatniego zamówienia publicznego |
| III kwartał 2009 rok | III kwartał 2009 rok | IV kwartał 2009 roku | 2 | II kwartał 2009 roku |
| <i>Logika interwencji</i> | | Obiektywnie weryfikowane wskaźniki | Źródła weryfikacji | Założenia/ryzyko |
| Cel ogólny projektu | Przeciwdziałanie marginalizacji obszaru staromiejskiego w mieście Kłodzko | | | |
| Rezultaty | <i>Nazwa rezultatu</i> Liczba osób zamieszkujących budynek mieszkalny (wielorodzinny) poddany renowacji | <i>Wartość rezultatu i jednostka miary</i> Wartość rezultatu: 29 Jednostka miary: osoba | Źródła własne ZAMG dotyczące ilości osób zamieszkujących albo spis według meldunku | Nie otrzymanie dofinansowania, brak uchwały wspólnoty w sprawie realizacji zadania, brak uchwały Rady Miejskiej w sprawie programu rewitalizacji Dzielnicy Staromiejskiej i Wyspy Piasek. Otrzymanie dofinansowania, podjęcie uchwały przez wspólnotę w sprawie realizacji zadania, podjęcie uchwały przez Radę Miejską w sprawie programu rewitalizacji Dzielnicy Staromiejskiej i Wyspy Piasek. |
| Produkty | <i>Nazwa produktu</i> 1. Liczba budynków mieszkalnych poddanych renowacji 2. Powierzchnia budynku/pomieszczeń poddana renowacji w tym :- powierzchnia poddana renowacji w wielorodzinnych budynkach mieszkalnych | <i>Wartość produktu i jednostka miary</i> Ad. 1 Wartość produktu: 1 Jednostka miary: szt. Ad.2 Wartość produktu: 600 Jednostka miary: m ² | Protokół odbioru | Nie otrzymanie dofinansowania, trudności z wyłonieniem i wyborem wykonawcy. Otrzymanie dofinansowania, możliwość wyłonienia i wyboru wykonawcy. |
| Zadania | <i>Nazwa zadania</i> Renowacja dachu Promocja projektu | Wydatki/koszty całkowite w PLN (wskazanie indykatywne) 145 000,00 zł Szacunek wydatków/kosztów kwalifikowanych w PLN 112 000,00 zł Wysokość wnioskowanego dofinansowania w PLN (szacunek EUR) 78 400,00 PLN | | Przedstawienie oferty wykonawców przekraczającej oszacowany koszt zadania, brak zdolności kredytowej wspólnoty do wypełnienia wkładu własnego, brak otrzymania dofinansowania. Przedstawienie oferty wykonawców nie przekraczającej oszacowanego kosztu zadania, uzyskanie zdolności kredytowej wspólnoty do wypełnienia wkładu własnego, otrzymanie dofinansowania. |

| | |
|----------------------------|--|
| | 17 461,00 EURO |
| Sytuacja wyjściowa | Elewacja posiadająca liczne ubytki, odchodzący tynk, wyblakły kolor szpecący Dzielnicę Staromiejską. Przeciekający dach mający zły wpływ na stan techniczny obiektu. |
| Oznaczenie projektu | <ul style="list-style-type: none"> ■ Projekt z zakresu mieszkalnictwa Projekt dotyczy zapewnienia zrównoważonego rozwoju oraz poprawy atrakcyjności miasta Projekt dotyczy oferowania usług promujących równość szans i zapobiegających wykluczeniu społecznemu przedstawicieli mniejszości narodowych i etnicznych, uchodźców i imigrantów oraz ludzi młodych Projekt dotyczy zagospodarowania/rekultywacji terenu przemysłowego Projekt dotyczy zagospodarowania/rekultywacji terenu powojkowego Przedsięwzięcie społeczne z zerową wnioskowaną kwotą wsparcia |

| MATRYCA LOGICZNA PROJEKTU | | Priorytet „Miasta” | Wnioskodawca | |
|---|--|---|---|--|
| Tytuł projektu Renowacja budynku przy ul. Plac Bolesława Chrobrego 9 i 9a, Nad Kanałem 1 w Kłodzku | | | Wspólnota mieszkaniowa Plac Bolesława Chrobrego 9, 9a, Nad Kanałem 1 w Kłodzku | |
| Adresaci/Grupa docelowa Najemcy plus właściciele lokali we wspólnocie Plac Bolesława Chrobrego 9, 9a, Nad Kanałem 1 w Kłodzku | | Partnerzy projektu | | |
| Przewidywana data zgłoszenia wniosku o dofinansowanie (kwartał i rok) | Przewidywana data rozpoczęcia inwestycji np. data zawarcia umowy z wykonawcą pierwszego zamówienia (kwartał i rok) | Przewidywana data zakończenia rzeczywistego inwestycji np. data odbioru (kwartał i rok) | Ilość przetargów | Przewidywana data ogłoszenia ostatniego zamówienia publicznego |
| II kwartał 2009 rok | II kwartał 2010 rok | III kwartał 2010 roku | 1 | I kwartał 2010 roku |
| <i>Logika interwencji</i> | | Obiektywnie weryfikowane wskaźniki | Źródła weryfikacji | Założenia/ryzyko |
| Cel ogólny projektu | Przeciwdziałanie marginalizacji obszaru staromiejskiego w mieście Kłodzko | | | |
| Rezultaty | Nazwa rezultatu Liczba osób zamieszkujących budynek mieszkalny (wielorodziny) poddany renowacji | Wartość rezultatu i jednostka miary Wartość rezultatu: 101 Jednostka miary: osoba | Źródła własne ZAMG dotyczące ilości osób zamieszkujących albo spis według meldunku | Nie otrzymanie dofinansowania, brak uchwały wspólnoty w sprawie realizacji zadania, brak uchwały Rady Miejskiej w sprawie programu rewitalizacji Dzielnicy Staromiejskiej i Wyspy Piasek. Otrzymanie dofinansowania, podjęcie uchwały przez wspólnotę w sprawie realizacji zadania, podjęcie uchwały przez Radę Miejską w sprawie programu rewitalizacji Dzielnicy Staromiejskiej i Wyspy Piasek. |
| Produkty | Nazwa produktu 1. Liczba budynków mieszkalnych poddanych renowacji 2. Powierzchnia budynku/pomieszczeń poddana renowacji w tym :- powierzchnia poddana renowacji w wielorodziny budynkach mieszkalnych | Wartość produktu i jednostka miary Ad.1 Wartość produktu: 1 Jednostka miary: szt. Ad.2 Wartość produktu: 750 Jednostka miary: m ² | Protokół odbioru | Nie otrzymanie dofinansowania, trudności z wyłonieniem i wyborem wykonawcy. Otrzymanie dofinansowania, możliwość wyłonienia i wyboru wykonawcy. |
| Zadania | Nazwa zadania | Wydatki/koszty całkowite w PLN (wskazanie) | Przedstawienie oferty wykonawców przekraczającej | |

| | | | |
|----------------------------|--|---|--|
| | Opracowanie dokumentacji technicznej Renowacja dachu Promocja projektu | indykatywne) 325 000,00 PLN | oszacowany koszt zadania, brak zdolności kredytowej wspólnoty do wypełnienia wkładu własnego, brak otrzymania dofinansowania. Przedstawienie oferty wykonawców nie przekraczającej oszacowanego kosztu zadania, uzyskanie zdolności kredytowej wspólnoty do wypełnienia wkładu własnego, otrzymanie dofinansowania. |
| | | Szacunek wydatków/kosztów kwalifikowanych w PLN 274 900,00 PLN | |
| | | Wysokość wnioskowanego dofinansowania w PLN (szacunek EUR) 192 430,00 PLN 42 857,00 EURO | |
| Sytuacja wyjściowa | Przeciekający dach mający zły wpływ na stan techniczny obiektu. | | |
| Oznaczenie projektu | <ul style="list-style-type: none"> ■ Projekt z zakresu mieszkalnictwa Projekt dotyczy zapewnienia zrównoważonego rozwoju oraz poprawy atrakcyjności miasta Projekt dotyczy oferowania usług promujących równość szans i zapobiegających wykluczeniu społecznemu przedstawicieli mniejszości narodowych i etnicznych, uchodźców i imigrantów oraz ludzi młodych Projekt dotyczy zagospodarowania/rekultywacji terenu przemysłowego Projekt dotyczy zagospodarowania/rekultywacji terenu powojkowego Przedsięwzięcie społeczne z zerową wnioskowaną kwotą wsparcia | | |

| MATRYCA LOGICZNA PROJEKTU | | | | |
|---|--|--|---|--|
| Tytuł projektu Renowacja budynku przy ul. Grottgera 3-5, Braci Gierymskich 1 w Kłodzku | | | Priorytet „Miasta” | |
| Adresaci/Grupa docelowa Najemcy plus właściciele lokali we wspólnocie przy ul. Grottgera 3-5, Braci Gierymskich 1 w Kłodzku | | | | |
| Przewidywana data zgłoszenia wniosku o dofinansowanie (kwartał i rok) | | | Wnioskodawca Wspólnota mieszkaniowa przy ul. Grottgera 3-5, Braci Gierymskich 1 w Kłodzku | Partnerzy projektu |
| Przewidywana data rozpoczęcia inwestycji np. data zawarcia umowy z wykonawcą pierwszego zamówienia (kwartał i rok) | | | Brak | |
| Przewidywana data zakończenia rzeczywistego inwestycji np. data odbioru (kwartał i rok) | | | Ilość przetargów | Przewidywana data ogłoszenia ostatniego zamówienia publicznego |
| II kwartał 2009 rok | | | II kwartał 2008 rok | IV kwartał 2010 roku |
| | | | 1 | II kwartał 2010 roku |
| Cel ogólny projektu | | | Źródła weryfikacji | Założenia/ryzyko |
| Logika interwencji Przeciwdziałanie marginalizacji obszaru staromiejskiego w mieście Kłodzko | | | Obiektywnie weryfikowane wskaźniki | |
| Rezultaty | | | Wartość rezultatu i jednostka miary | |
| Nazwa rezultatu Liczba osób zamieszkujących budynek mieszkalny (wielorodzinny) poddany renowacji | | | Źródła własne ZAMG dotyczące ilości osób zamieszkujących albo spis według | Nie otrzymanie dofinansowania, brak uchwały wspólnoty w sprawie realizacji zadania, brak uchwały Rady Miejskiej w sprawie programu rewitalizacji Dzielnicy Staromiejskiej i Wyspy Piasek. Otrzymanie dofinansowania, podjęcie uchwały przez wspólnotę |
| | | | Wartość rezultatu: 39 Jednostka miary: osoba | |

| | | | | |
|----------------------------|--|--|------------------|---|
| | | | meldunku | w sprawie realizacji zadania, podjęcie uchwały przez Radę Miejską w sprawie programu rewitalizacji Dzielnicy Staromiejskiej i Wyspy Piasek. |
| Produkty | Nazwa produktu 1. Liczba budynków mieszkalnych poddanych renowacji 2. Powierzchnia budynku/pomieszczeń poddana renowacji w tym :- powierzchnia poddana renowacji w wielorodzinnych budynkach mieszkalnych | Wartość produktu i jednostka miary Ad.1 Wartość produktu: 1 Jednostka miary: szt. Ad.2 Wartość produktu: 1.570 Jednostka miary: m ² | Protokół odbioru | Nie otrzymanie dofinansowania, trudności z wyłonieniem i wyborem wykonawcy. Otrzymanie dofinansowania, możliwość wyłonienia i wyboru wykonawcy. |
| Zadania | Nazwa zadania Opracowanie dokumentacji technicznej Renowacja dachu wykonana w 2008 r. Renowacja elewacji Promocja projektu | Wydatki/koszty całkowite w PLN (wskazanie indykatywne) 506 200,00 zł Szacunek wydatków/kosztów kwalifikowanych w PLN 318 666,00 zł Wysokość wnioskowanego dofinansowania w PLN (szacunek EUR) 223 066,00 PLN 49 681,00 EURO | | Przedstawienie oferty wykonawców przekraczającej oszacowany koszt zadania, brak zdolności kredytowej wspólnoty do wypełnienia wkładu własnego, brak otrzymania dofinansowania. Przedstawienie oferty wykonawców nie przekraczającej oszacowanego kosztu zadania, uzyskanie zdolności kredytowej wspólnoty do wypełnienia wkładu własnego, otrzymanie dofinansowania. |
| Sytuacja wyjściowa | Elewacja posiadająca liczne ubytki, odchodzący tynk, wyblakły kolor szpecący Dzielnice Staromiejską. | | | |
| Oznaczenie projektu | <ul style="list-style-type: none"> ■ Projekt z zakresu mieszkalnictwa Projekt dotyczy zapewnienia zrównoważonego rozwoju oraz poprawy atrakcyjności miasta Projekt dotyczy oferowania usług promujących równość szans i zapobiegających wykluczeniu społecznemu przedstawicieli mniejszości narodowych i etnicznych, uchodźców i imigrantów oraz ludzi młodych Projekt dotyczy zagospodarowania/rekultywacji terenu przemysłowego Projekt dotyczy zagospodarowania/rekultywacji terenu powojkowego Przedsięwzięcie społeczne z zerową wnioskowaną kwotą wsparcia | | | |

| MATRYCA LOGICZNA PROJEKTU | | | Wnioskodawca | |
|---|---|--|---|--|
| Tytuł projektu Renowacja budynku przy Plac Bolesława Chrobrego 35 w Kłodzku | | | Priorytet „Miasta” Wspólnota mieszkaniowa Plac Bolesława Chrobrego 35 w Kłodzku | |
| Adresaci/Grupa docelowa Najemcy plus właściciele lokali we wspólnocie Plac Bolesława Chrobrego 35 w Kłodzku | | | Partnerzy projektu Brak | |
| Przewidywana data zgłoszenia wniosku o dofinansowanie (kwartał i rok) | Przewidywana data rozpoczęcia inwestycji np. data zawarcia umowy z wykonawcą pierwszego zamówienia (kwartał i rok) | Przewidywana data zakończenia rzeczywistego inwestycji np. data odbioru (kwartał i rok) | Ilość przetargów | Przewidywana data ogłoszenia ostatniego zamówienia publicznego |
| II kwartał 2009 rok | III kwartał 2011 rok | IV kwartał 2011 roku | 2 | II kwartał 2011 roku |
| Logika interwencji | | | | |
| Cel ogólny projektu | Przeciwdziałanie marginalizacji obszaru staromiejskiego w mieście Kłodzko | Obiektywnie weryfikowane wskaźniki | Źródła weryfikacji | Założenia/ryzyko |
| Rezultaty | Nazwa rezultatu Liczba osób zamieszkujących budynek mieszkalny (wielorodzinny) poddany renowacji | Wartość rezultatu i jednostka miary Wartość rezultatu: 3 Jednostka miary: osoba | Źródła własne ZAMG dotyczące ilości osób zamieszkujących albo spis według meldunku | Nie otrzymanie dofinansowania, brak uchwały wspólnoty w sprawie realizacji zadania, brak uchwały Rady Miejskiej w sprawie programu rewitalizacji Dzielnicy Staromiejskiej i Wyspy Piasek. Otrzymanie dofinansowania, podjęcie uchwały przez wspólnotę w sprawie realizacji zadania, podjęcie uchwały przez Radę Miejską w sprawie programu rewitalizacji Dzielnicy Staromiejskiej i Wyspy Piasek. |
| Produkty | Nazwa produktu 1. Liczba budynków mieszkalnych poddanych renowacji 2. Powierzchnia budynku/pomieszczeń poddana renowacji w tym :- powierzchnia poddana renowacji w wielorodzinnych budynkach mieszkalnych | Wartość produktu i jednostka miary Ad.1 Wartość produktu: 1 Jednostka miary: szt. Ad.2 Wartość produktu: 350 Jednostka miary: m ² | Protokół odbioru | Nie otrzymanie dofinansowania, trudności z wyłonieniem i wyborem wykonawcy. Otrzymanie dofinansowania, możliwość wyłonienia i wyboru wykonawcy. |
| Zadania | Nazwa zadania - opracowanie dokumentacji technicznej - renowacja elewacji - zabezpieczenie dachu - promocja projektu | Wydatki/koszty całkowite w PLN (wskazanie indykatywne) 135 000,00 zł Szacunek wydatków/kosztów kwalifikowanych w PLN 93 200,00 zł Wysokość wnioskowanego dofinansowania w PLN (szacunek EUR) 65 240,00 PLN 14 530,00 EURO | Przedstawienie oferty wykonawców przekraczającej oszacowany koszt zadania, brak zdolności kredytowej wspólnoty do wypełnienia wkładu własnego, brak otrzymania dofinansowania. Przedstawienie oferty wykonawców nie przekraczającej oszacowanego kosztu zadania, uzyskanie zdolności kredytowej wspólnoty do wypełnienia wkładu własnego, otrzymanie dofinansowania. | |
| Sytuacja wyjściowa | Elewacja posiadająca liczne ubytki, odchodzący tynk, wyblakły kolor szpecący Kłodzką Starówkę. Przeciekający dach mający zły wpływ na stan techniczny obiektu. | | | |
| Oznaczenie projektu | ■ Projekt z zakresu mieszkalnictwa Projekt dotyczy zapewnienia zrównoważonego rozwoju oraz poprawy atrakcyjności miasta | | | |

| |
|---|
| <p>Projekt dotyczy oferowania usług promujących równość szans i zapobiegających wykluczeniu społecznemu przedstawicieli mniejszości narodowych i etnicznych, uchodźców i imigrantów oraz ludzi młodych</p> <p>Projekt dotyczy zagospodarowania/rekultywacji terenu przemysłowego</p> <p>Projekt dotyczy zagospodarowania/rekultywacji terenu powojkowego</p> <p>Przedsięwzięcie społeczne z zerową wnioskowaną kwotą wsparcia</p> |
|---|

| MATRYCA LOGICZNA PROJEKTU | | Priorytet „Miasta” | Wnioskodawca | |
|---|---|---|--|--|
| Tytuł projektu Renowacja elewacji budynku Kłodzko, ul. Grottgera 4. | | | Wspólnota Mieszkaniowa Kłodzko, ul. Grottgera 4. Partnerzy projektu | |
| Adresaci/grupa docelowa Mieszkańcy miasta Kłodzko, Powiatu Kłodzkiego, województwa Dolnośląskiego, mieszkańcy kamienicy | | Nie dotyczy | | |
| Przewidywana data zgłoszenia wniosku o dofinansowanie (kwartał i rok) | Przewidywana data rozpoczęcia inwestycji np. data zawarcia umowy z wykonawcą pierwszego zamówienia (kwartał i rok) | Przewidywana data zakończenia rzeczowego inwestycji np. data odbioru(kwartał i rok) | Ilość przetargów | Przewidywana data ogłoszenia ostatniego zamówienia publicznego |
| II kw. .2009 r. | III kw. 2009 r. | IV kw. 2009 r. | 1 | II kw. 2009 r. |
| <i>Logika interwencji</i> | | Obiektywnie weryfikowalne wskaźniki | Źródła weryfikacji | Założenia/ryzyko |
| 1.II.L8 Cel ogólny projektu <i>Określić szerszy /strategiczny cel projektu</i> | Cel ogólny projektu jest przeciwdziałanie marginalizacji obszaru miasta województwa dolnośląskiego, doprowadzenie do odnowy zdegradowanych obszarów miejskich oraz wzmocnienie struktur społeczno –ekonomicznych. | | | |
| Rezultaty <i>Określić najbardziej konkretne rezultaty do osiągnięcia w krótkim czasie</i> | Nazwa rezultatu .Liczba osób zamieszkujących budynek mieszkalny wielorodzinny poddany renowacji- | Wartość rezultatu 33 jednostka miary osoby. | Spis wg oświadczeń właścicieli lokali | <i>Poprawa warunków zamieszkania mieszkańców.</i> |

| | | | | |
|---|--|---|---|---|
| Produkty <i>Określić bezpośrednio, policzalne efekty realizacji projektu</i> | Nazwa produktu 1. Liczba budynków mieszkalnych poddanych renowacji 2. Powierzchnia budynku/pomieszczeń poddana renowacji w tym :- powierzchnia poddana renowacji w wielorodzinnych budynkach mieszkalnych | Wartość produktu i jednostka miary Ad.1 Wartość produktu: 1 Jednostka miary: szt. Ad.2 Wartość produktu:1055,83 Jednostka miary: m ² | Inwentaryzacja budowlana Kosztorys inwestorski | <i>Niezbędne materiały i sprzęt dostarczony zostanie na czas – zgodnie z planem ponoszenia kosztów. Istnieją odpowiednie zasoby ludzkie do wykonania produktu projektu oraz podstawy do utrzymania w późniejszym okresie produktów projektu. Utrudnienia w zakresie osiągnięcia wskaźnika- brak zagrożeń.</i> |
| Zadania <i>Należy wyliczyć najważniejsze zadania, które doprowadzą do założonego celu</i> | Nazwa zadania wykonanie elewacji budynku: <ul style="list-style-type: none"> • wymiana tynków • uzupełnienie elementów architektonicznych • wymiana obróbek blacharskich • wykonanie malatury i zdobień | Wydatki/koszty całkowite w PLN (wskazanie indykatywne) 300 000 PLN Szacunek wydatków/kosztów kwalifikowanych w PLN 245 000 PLN Wysokość wnioskowanego dofinansowania w PLN (szacunek EUR) 171 500,00 PLN 38 196,00 EUR | <i>Realizacja zadań przeprowadzona będzie zgodnie z planem.</i> | |
| Sytuacja wyjściowa | W związku z tym, że budynek posiada bardzo bogaty wystrój (wiele ciekawych elementów architektonicznych takich jak fryzy, opaski okienne bonie, wykusze, gzymsy) należy zadbać o to, by nie postępowała ich degradacja. W złym stanie technicznym są obróbki blacharskie zabezpieczające wspomniane elementy. Dlatego niezbędnym jest szybkie wykonanie kompleksowego remontu elewacji. | | | |
| Oznaczenie projektu <i>Należy wybrać co najmniej jedną opcję</i> | <ul style="list-style-type: none"> <input checked="" type="checkbox"/> Projekt z zakresu mieszkalnictwa <input checked="" type="checkbox"/> Projekt dotyczy zapewnienia zrównoważonego rozwoju oraz poprawy atrakcyjności miasta <input type="checkbox"/> Projekt dotyczy oferowania usług promujących równość szans i zapobiegających wykluczeniu społecznemu przedstawicieli mniejszości narodowych i etnicznych, uchodźców i imigrantów oraz ludzi młodych <input type="checkbox"/> Projekt dotyczy zagospodarowania/rekultywacji terenu przemysłowego <input type="checkbox"/> Projekt dotyczy zagospodarowania/rekultywacji terenu powojkowego <input type="checkbox"/> Przedsięwzięcie społeczne z zerową wnioskowaną kwotą wsparcia | | | |

| MATRYCA LOGICZNA PROJEKTU | | Priorytet „Miasta” | Wnioskodawca | |
|--|---|--|---|---|
| Tytuł projektu Renowacja dachu i elewacji budynku Kłodzko, ul. Matejki 1. | | | Wspólnota Mieszkaniowa Kłodzko, ul. Matejki 1. Partnerzy projektu | |
| Adresaci/grupa docelowa Mieszkańcy miasta Kłodzko, Powiatu Kłodzkiego, województwa Dolnośląskiego, mieszkańcy kamienicy | | Nie dotyczy | | |
| Przewidywana data zgłoszenia wniosku o dofinansowanie (kwartał i rok) | Przewidywana data rozpoczęcia inwestycji np. data zawarcia umowy z wykonawcą pierwszego zamówienia (kwartał i rok) | Przewidywana data zakończenia rzeczowego inwestycji np. data odbioru(kwartał i rok) | Ilość przetargów | Przewidywana data ogłoszenia ostatniego zamówienia publicznego |
| 15.05.2008 | II kw 2009 | IV kw 2009 | 1 | Początek maca 2009 r. |
| <i>Logika interwencji</i> | | Obiektywnie weryfikowalne wskaźniki | Źródła weryfikacji | Założenia/ryzyko |
| 1.II.1.9 Cel ogólny projektu <i>Określić szerszy /strategiczny cel projektu</i> | Cel ogólny projektu jest przeciwdziałanie marginalizacji obszaru miasta województwa dolnośląskiego, doprowadzenie do odnowy zdegradowanych obszarów miejskich oraz wzmocnienie struktur społeczno –ekonomicznych. | | | |
| Rezultaty <i>Określić najbardziej konkretne rezultaty do osiągnięcia w krótkim czasie</i> | Nazwa rezultatu Liczba osób zamieszkujących budynek mieszkalny wielorodzinny poddany renowacji- | Wartość rezultatu 33 jednostka miary osoby. | wg oświadczeń właścicieli lokali | <i>Poprawa warunków zamieszkania mieszkańców.</i> |
| Produkty <i>Określić bezpośrednio, policzalne efekty realizacji projektu</i> | Nazwa produktu 1. Liczba budynków mieszkalnych poddanych renowacji 2. Powierzchnia budynku/pomieszczeń poddana renowacji w tym :- powierzchnia poddana renowacji w wielorodzinnych budynkach mieszkalnych | Wartość produktu i jednostka miary Ad.1 Wartość produktu: 1 Jednostka miary: szt. Ad.2 Wartość produktu:1460,76 Jednostka miary: m ² | Inwentaryzacja budowlana. Kosztorys inwestorski Kosztorys inwestorski | <i>Niezbędne materiały i sprzęt dostarczony zostanie na czas – zgodnie z planem ponoszenia kosztów. Istnieją odpowiednie zasoby ludzkie do wykonania produktu projektu oraz podstawy do utrzymania w późniejszym okresie produktów projektu. Utrudnienia w zakresie osiągnięcia wskaźnika- brak zagrożeń.</i> |
| Zadania <i>Należy wyliczyć najważniejsze zadania, które doprowadzą do założonego celu</i> | Nazwa zadania - naprawa konstrukcji więźby - wymiana pokrycia dachowego - wykonanie elewacji | Wydatki/koszty całkowite w PLN (wskazanie indykatywne) 245.000 PLN Szacunek wydatków/kosztów kwalifikowanych w PLN 196.000 PLN Wysokość wnioskowanego dofinansowania w PLN (szacunek EUR) 137 200,00 PLN 30 557,00 EURO | <i>Realizacja zadań przeprowadzona będzie zgodnie z planem.</i> | |
| Sytuacja wyjściowa | Budynek zlokalizowany jest w staromiejskiej dzielnicy miasta Kłodzka, uległ zalaniu w trakcie powodzi w 1997r. Stan techniczny dachu i elewacji jest zły. W celu uniknięcia dalszej degradacji należy przeprowadzić remont budynku w zakresie naprawy konstrukcji więźby, wymiany pokrycia dachowego oraz elewacji. | | | |

| | |
|--|--|
| Oznaczenie projektu | <input checked="" type="checkbox"/> Projekt z zakresu mieszkalnictwa Projekt dotyczy zapewnienia zrównoważonego rozwoju oraz poprawy atrakcyjności miasta |
| <i>Należy wybrać co najmniej jedną opcję</i> | <input type="checkbox"/> Projekt dotyczy oferowania usług promujących równość szans i zapobiegających wykluczeniu społecznemu przedstawicieli mniejszości narodowych i etnicznych, uchodźców i imigrantów oraz ludzi młodych <input type="checkbox"/> Projekt dotyczy zagospodarowania/rekultywacji terenu przemysłowego <input type="checkbox"/> Projekt dotyczy zagospodarowania/rekultywacji terenu powojkowego <input type="checkbox"/> Przedsięwzięcie społeczne z zerową wnioskowaną kwotą wsparcia |

| MATRYCA LOGICZNA PROJEKTU | | Priorytet „Miasta” | Wnioskodawca | |
|--|---|--|---|--|
| Tytuł projektu | | | Wspólnota mieszkaniowa przy ul. Czeska 21 w Kłodzku | |
| Renowacja budynku przy ul. Czeska 21 w Kłodzku | | | Partnerzy projektu | |
| Adresaci/Grupa docelowa | | Brak | | |
| Najemcy plus właściciele lokali we wspólnocie przy ul. Czeska 21 w Kłodzku | | | | |
| Przewidywana data zgłoszenia wniosku o dofinansowanie (kwartał i rok) | Przewidywana data rozpoczęcia inwestycji np. data zawarcia umowy z wykonawcą pierwszego zamówienia (kwartał i rok) | Przewidywana data zakończenia rzeczywistego inwestycji np. data odbioru (kwartał i rok) | Ilość przetargów | Przewidywana data ogłoszenia ostatniego zamówienia publicznego |
| II kwartał 2009 rok | III kwartał 2011 rok | IV kwartał 2011 roku | 1 | II kwartał 2011 roku |
| <i>Logika interwencji</i> | | Obiektywnie weryfikowane wskaźniki | Źródła weryfikacji | Założenia/ryzyko |
| <u>Cel ogólny projektu</u> | Przeciwdziałanie marginalizacji obszaru staromiejskiego w mieście Kłodzko | | | |
| Rezultaty | Nazwa rezultatu Liczba osób zamieszkujących budynek mieszkalny (wielorodzinny) poddany renowacji | Wartość rezultatu i jednostka miary Wartość rezultatu: 32 Jednostka miary: osoba | Źródła własne ZAMG dotyczące ilości osób zamieszkujących albo spis według meldunku | Nie otrzymanie dofinansowania, brak uchwały wspólnoty w sprawie realizacji zadania, brak uchwały Rady Miejskiej w sprawie programu rewitalizacji Dzielnicy Staromiejskiej i Wyspy Piasek. Otrzymanie dofinansowania, podjęcie uchwały przez wspólnotę w sprawie realizacji zadania, podjęcie uchwały przez Radę Miejską w sprawie programu rewitalizacji Dzielnicy Staromiejskiej i Wyspy Piasek. |
| Produkty | Nazwa produktu 1. Liczba budynków mieszkalnych poddanych renowacji 2. Powierzchnia budynku/pomieszczeń poddana renowacji w tym :- powierzchnia poddana renowacji w wielorodzinnych budynkach mieszkalnych | Wartość produktu i jednostka miary Ad.1 Wartość produktu: 1 Jednostka miary: szt. Ad.2 Wartość produktu: 1840 Jednostka miary: m ² | Protokół odbioru | Nie otrzymanie dofinansowania, trudności z wyłonieniem i wyborem wykonawcy. Otrzymanie dofinansowania, możliwość wyłonienia i wyboru wykonawcy. |

| | | | |
|----------------------------|--|--|---|
| Zadania | Nazwa zadania Opracowanie dokumentacji technicznej Renowacja elewacji Promocja projektu | Wydatki/koszty całkowite w PLN (wskazanie indykatywne) 410 000,00 zł | Przedstawienie oferty wykonawców przekraczającej oszacowany koszt zadania, brak zdolności kredytowej wspólnoty do wypełnienia wkładu własnego, brak otrzymania dofinansowania. Przedstawienie oferty wykonawców nie przekraczającej oszacowanego kosztu zadania, uzyskanie zdolności kredytowej wspólnoty do wypełnienia wkładu własnego, otrzymanie dofinansowania. |
| | | Szacunek wydatków/kosztów kwalifikowanych w PLN 268 642,00 zł | |
| | | Wysokość wnioskowanego dofinansowania w PLN (szacunek EUR) 188 049,00 PLN 41 882,00 EUR | |
| Sytuacja wyjściowa | Elewacja posiadająca liczne ubytki, odchodzący tynk, wyblakły kolor szpecący Dzielnice Staromiejską. | | |
| Oznaczenie projektu | <ul style="list-style-type: none"> ■ Projekt z zakresu mieszkalnictwa Projekt dotyczy zapewnienia zrównoważonego rozwoju oraz poprawy atrakcyjności miasta Projekt dotyczy oferowania usług promujących równość szans i zapobiegających wykluczeniu społecznemu przedstawicieli mniejszości narodowych i etnicznych, uchodźców i imigrantów oraz ludzi młodych Projekt dotyczy zagospodarowania/rekultywacji terenu przemysłowego Projekt dotyczy zagospodarowania/rekultywacji terenu powojkowego Przedsięwzięcie społeczne z zerową wnioskowaną kwotą wsparcia | | |

| | | | | |
|--|---|---|---|--|
| MATRYCA LOGICZNA PROJEKTU | | Priorytet „Miasta” | Wspólnota Mieszkaniowa Ul. Spadzista 1, 57-300 Kłodzko | |
| Tytuł projektu Renowacja budynku mieszkalnego wielorodzinnego przy ulicy Spadzistej 1 w Kłodzku | | | Partnerzy projektu | |
| Adresaci/grupa docelowa Mieszkańcy budynku mieszkalnego wielorodzinnego oraz turyści odwiedzający miasto | | | | |
| Przewidywana data zgłoszenia wniosku o dofinansowanie (kwartał i rok) | Przewidywana data rozpoczęcia inwestycji np. data zawarcia umowy z wykonawcą pierwszego zamówienia (kwartał i rok) | Przewidywana data zakończenia rzeczowego inwestycji np. data odbioru (kwartał i rok) | Ilość przetargów | Przewidywana data ogłoszenia ostatniego zamówienia publicznego |
| II kwartał (czerwiec 2009 r.) | III kwartał 2009 r. | IV kwartał 2009 r. | 3 | 30.07.2009 r. |
| | Logika interwencji | | | |
| Cel ogólny projektu Określić szerszy/strategiczny cel projektu | Bezpośrednim celem projektu jest poprawa atrakcyjności kamienicy, a tym samym przyczynienie się do poprawy estetyki terenów miasta. | Obiektywnie weryfikowalne wskaźniki | Źródła weryfikacji | Założenia/ryzyko |
| Rezultaty Określić najbardziej konkretne rezultaty do osiągnięcia w krótkim czasie | Nazwa rezultatu Liczba osób zamieszkujących budynek mieszkalny wielorodzinny poddany renowacji | Wielkość rezultatu 6 jednostka miary osób | 1. Dane własne 2. Informacja z Wydziału Meldunkowego Urzędu Miasta w Kłodzku | 1. Czynniki zewnętrzne zapewniające realizację założonego celu projektu: - uzyskanie informacji z wydziału meldunkowego 2. Czynniki zewn. utrudniające osiągnięcie założonych rezultatów: - brak informacji z wydziału meldunkowego |
| Produkty Określić bezpośrednie, policzalne efekty realizacji projektu | Nazwa produktu 1. Liczba budynków mieszkalnych poddanych renowacji 2. Powierzchnia budynku/pomieszczeń poddana renowacji w tym :- powierzchnia poddana renowacji w wielorodzinnych budynkach mieszkalnych | Wielkość produktu i jednostka miary Ad.1 Wartość produktu: 1 Jednostka miary: szt. Ad.2 Wartość produktu 236 Jednostka miary: m ² | 1. Protokół końcowego odbioru robót. | 1. Czynniki zewnętrzne zapewniające realizację założonych rezultatów: - sumienny wykonawca inwestycji, - wystawianie częściowych faktur VAT za realizację przedmiotowych prac 2. Czynniki zewnętrzne utrudniające osiągnięcie założonych rezultatów: - nierzetelny wykonawca inwestycji. |
| Zadanie Należy wyliczyć najważniejsze zadania, które doprowadzą do założonego celu | Nazwa zadania Wykonanie elewacji zewnętrznej budynku mieszkalnego. Naprawa i uzupełnienie obróbek blacharskich. | Wydatki/koszty całkowite w PLN (wskazanie indykatywne) 150 000,00 PLN Szacunek wydatków/kosztów kwalifikowanych w PLN 125 000,00 PLN Wysokość wnioskowanego dofinansowania w PLN (szacunek EUR) 87 500,00 PLN 19 488,00 EURO | | 1. Otrzymanie środków finansowych z Lokalnego Programu Rewitalizacji na wykonanie inwestycji. 2. Otrzymanie wsparcia finansowego poprzez zaciągnięcie kredytu w Banku Spółdzielczym w Kłodzku przez Wspólnotę Mieszkaniową |
| Sytuacja wyjściowa | Głównym problemem na terenie miasta jest czasowa degradacja obiektów mieszkalnych, głównie ze względu na niewystarczające środki finansowe na rozpoczynanie inwestycji remontowych budynków. Renowacja kamienicy nie tylko przyczyni się do poprawy jakości stanu technicznego budynku, ale również pomoże przyczynić się do wzrostu atrakcyjności turystycznej naszego miasta. | | | |
| Oznaczenie projektu | Projekt z zakresu mieszkalnictwa | | | 121 |

| | | | | |
|---|--|--|---|---|
| MATRYCA LOGICZNA PROJEKTU | | PODDZIAŁANIE 7.1.1 Rozwój i upowszechnianie aktywnej integracji przez ośrodki pomocy społecznej. PROJEKT SYSTEMOWY w ramach PROGRAMU OPERACYJNEGO KAPITAŁ LUDZKI (POKL) | Wnioskodawca | |
| Tytuł projektu „MOŻNA MI ZAUFAC” | | | OŚRODEK POMOCY SPOŁECZNEJ W KŁODZKU Partnerzy projektu | |
| Adresaci/grupa docelowa BENEFICJENCI OŚRODKA POMOCY SPOŁECZNEJ | | | NIE PRZEVIDUJE SIĘ PARTNERSTWA | |
| Przewidywana data zgłoszenia wniosku o dofinansowanie (kwartał i rok) | Przewidywana data rozpoczęcia inwestycji np. data zawarcia umowy z wykonawcą pierwszego zamówienia (kwartał i rok) | Przewidywana data zakończenia rzeczowego inwestycji np. data odbioru(kwartał i rok) | Ilość przetargów | Przewidywana data ogłoszenia ostatniego zamówienia publicznego |
| I kw. 2009 | II kw. 2009 | VI kw. 2009 | 1 | II kw. 2009 |
| <i>Logika interwencji</i> | | Obiektywnie weryfikowalne wskaźniki | Źródła weryfikacji | Założenia/ryzyko |
| 1.II.I.10 Cel ogólny projektu <i>Określić szerszy /strategiczny cel projektu</i> | Cel ogólny projektu powinien przyczyniać się do realizacji celu/celów RPO/LPR. Integracja Beneficjenta Ostatecznego ze społeczeństwem poprzez podniesienie jego umiejętności i kompetencji społecznych oraz nabycie przez niego praktycznych umiejętności, kwalifikacji i kompetencji zawodowych i edukacyjnych. (40 Beneficjentów Ostatecznych – wartość szacunkowa) | | | |
| Rezultaty <i>Określić najbardziej konkretne rezultaty do osiągnięcia w krótkim czasie</i> | Nazwa rezultatu a) pobudzenie własnej inicjatywy do podjęcia zatrudnienia lub samozatrudnienia poprzez prowadzenie własnej działalności gospodarczej. Efekt: umiejętność korzystania z wiedzy zdobytej w trakcie zajęć z doradcą zawodowym, psychologiem i szkoleń zawodowych. b) zapewnienie niezbędnych środków na utrzymanie Pani gospodarstwa domowego. Efekt: udzielanie pomocy zgodnie z ustawą o pomocy społecznej (Wkład własny Ośrodka) c) zdobycie kwalifikacji zawodowych. Efekt: uzyskanie zaświadczenia o ukończonym szkoleniu lub kursie. | Wartość rezultatu i jednostka miary Ilość wydanych zaświadczeń (sztuki) o ukończeniu szkoleń, kursów i warsztatów | Skąd i kiedy będzie pochodziła informacja dotycząca wskaźników? Otrzymane zaświadczenia o ukończonym kursie, szkoleniu, warsztatach przez Beneficjentów Ostatecznych - listy obecności, - raporty, - listy wydanych zaświadczeń o ukończeniu szkoleń, kursów i warsztatów | Jakie czynniki zewnętrzne muszą zajść w odniesieniu do <u>rezultatów</u> aby doprowadziły one do realizacji założonego celu projektu? Jakie czynniki zewnętrzne mogą utrudnić osiągnięcie założonego celu projektu? <u>Należy włączyć założenia dotyczące współfinansowania oraz działań powiązanych z projektem</u> Przeprowadzenie szkoleń, kursów i warsztatów dla Beneficjentów Ostatecznych. Zagrożenia: - absencja Beneficjentów Ostatecznych - choroba Beneficjentów Ostatecznych - wycofanie się firm prowadzących szkolenia |

| | | | | |
|--|--|--|---|---|
| <p>Produkty</p> <p><i>Określić bezpośrednio, policzalne efekty realizacji projektu</i></p> | <p>Nazwa produktu</p> <p>Ilość otrzymanych zaświadczeń o ukończonych szkoleniach, kursach i warsztatach przez Beneficjentów Ostatecznych</p> | <p>Wartość produktu i jednostka miary</p> <p>Ilość wydanych zaświadczeń (sztuki) o ukończeniu Szkoleń, kursów i warsztatów.</p> | <p><i>Skąd będzie pochodziła informacja dotycząca wskaźników?</i></p> <p>Otrzymane zaświadczenia o ukończonym kursie, szkoleniu, warsztatach przez Beneficjentów Ostatecznych</p> <p>- listy obecności, - raporty, - listy wydanych zaświadczeń o ukończeniu szkoleń, kursów i warsztatów</p> | <p><i>Jakie czynniki zewnętrzne muszą zajść w odniesieniu do produktów aby doprowadziły one do realizacji założonych rezultatów? Jakie czynniki zewnętrzne mogą utrudnić osiągnięcie założonych rezultatów? <u>Należy włączyć założenia dotyczące współfinansowania oraz działań powiązanych z projektem</u></i></p> <p>Przeprowadzenie szkoleń, kursów i warsztatów dla Beneficjentów Ostatecznych.</p> <p>Zagrożenia:</p> <p>- absencja Beneficjentów Ostatecznych - choroba Beneficjentów Ostatecznych - wycofanie się firm prowadzących szkolenia</p> |
| <p>Zadania</p> <p><i>Należy wyliczyć najważniejsze zadania, które doprowadzą do założonego celu</i></p> | <p>Nazwa zadania</p> <p>I. Aktywna integracja - instrument społeczny, - instrument edukacyjny, - instrument zawodowy.</p> <p>II. Praca socjalna</p> <p>III. Zasiłki i pomoc w naturze</p> <p>IV. Zarządzanie projektem</p> <p>V. Promocja projektu</p> | <p>Wydatki/koszty całkowite w PLN (wskazanie indykatywne)</p> <p>361.000,00 PLN (wartość szacunkowa)</p> <p>Szacunek wydatków/kosztów kwalifikowanych w PLN <i>Wypełnienie pola nie jest obowiązkowe</i></p> <p>361.000,00 PLN (wartość szacunkowa)</p> <p>Wysokość wnioskowanego dofinansowania w PLN (szacunek EUR) 323.095,00 PLN (wartość szacunkowa) 84.271,00 EUR (wartość szacunkowa) 3,8340 -kurs przyjęto według tabeli z dnia 02.12.2008 r. Tabela kursów średnich NBP nr 235/A/NBP/2008</p> | <p><i>Jakie czynniki zewnętrzne muszą zajść w odniesieniu do działań środków i kosztów aby doprowadziły one do realizacji założonych produktów? Jakie czynniki zewnętrzne mogą utrudnić osiągnięcie założonych produktów? <u>Należy włączyć założenia dotyczące współfinansowania oraz działań powiązanych z projektem</u></i></p> <p>Przeprowadzenie szkoleń, kursów i warsztatów dla Beneficjentów Ostatecznych.</p> <p>Zagrożenia:</p> <p>- absencja Beneficjentów Ostatecznych - choroba Beneficjentów Ostatecznych - wycofanie się firm prowadzących szkolenia</p> | |
| <p>Sytuacja wyjściowa</p> | <p>Ośrodek Pomocy Społecznej w Kłodzku zamierza pomóc w rozwiązaniu problemów osób w wieku aktywności zawodowej, zagrożonych wykluczeniem społecznym, które wywodzą się z grupy szczególnego ryzyka jakim jest bezrobocie i korzystają ze świadczeń pomocy społecznej przez okres co najmniej 12 miesięcy. Osoby te ze względu na trudną sytuację na rynku pracy oraz niekorzystne własne predyspozycje (długotrwałe bezrobocie, niski poziom wykształcenia) są narażone na marginalizację życia społecznego. Podjęte działania w ramach projektu będą zmierzały do podniesienia aktywności uczestników, rozpoznania problemów i zmobilizowania osób do usamodzielnienia się poprzez podniesienie swojej atrakcyjności dla potencjalnych pracodawców lub też samozatrudnienia w ramach prowadzonej przez siebie działalności gospodarczej. Realizacja projektu przyczyni się do poprawy sytuacji osób długotrwale bezrobotnych , zwiększenia ich możliwości powrotu na rynek pracy, motywacji do aktywności w środowisku, zwiększenia odpowiedzialności za własny los oraz poprawę wizerunku własnego.</p> | | | |
| <p>Oznaczenie projektu</p> <p><i>Należy wybrać co najmniej jedną opcję</i></p> | <p><input type="checkbox"/> Projekt z zakresu mieszkalnictwa</p> <p><input type="checkbox"/> Projekt dotyczy zapewnienia zrównoważonego rozwoju oraz poprawy atrakcyjności miasta</p> <p><input type="checkbox"/> Projekt dotyczy oferowania usług promujących równość szans i zapobiegających wykluczeniu społecznemu przedstawicieli mniejszości narodowych i etnicznych, uchodźców i imigrantów oraz ludzi młodych</p> <p><input type="checkbox"/> Projekt dotyczy zagospodarowania/rekultywacji terenu przemysłowego</p> <p><input type="checkbox"/> Projekt dotyczy zagospodarowania/rekultywacji terenu powojkowego</p> <p><input type="checkbox"/> Przedsięwzięcie społeczne z zerową wnioskowaną kwotą wsparcia</p> | | | |

| MATRYCA LOGICZNA PROJEKTU | | PROGRAM OPERACYJNY KAPITAŁ LUDZKI (POKL) | Wnioskodawca | |
|--|---|---|---|--|
| Tytuł projektu Kłodzko miastem otwartym na społeczność romską. | | | GMINA MIEJSKA KŁODZKO Partnerzy projektu | |
| Adresaci/grupa docelowa społeczność romska zamieszkująca Kłodzko | | Ośrodek Pomocy Społecznej, Powiatowy Urząd Pracy, Eskulap - Niepubliczny Zakład Opieki Zdrowotnej | | |
| Przewidywana data zgłoszenia wniosku o dofinansowanie (kwartał i rok) | Przewidywana data rozpoczęcia inwestycji np. data zawarcia umowy z wykonawcą pierwszego zamówienia (kwartał i rok) | Przewidywana data zakończenia rzeczowego inwestycji np. data odbioru(kwartał i rok) | Ilość przetargów | Przewidywana data ogłoszenia ostatniego zamówienia publicznego |
| II kw. 2009 | II kw. 2009 | VI kw. 2011 | 0 | Nie dotyczy |
| | <i>Logika interwencji</i> | Obiektywnie weryfikowalne wskaźniki | Źródła weryfikacji | Założenia/ryzyko |
| | | | | |
| Cel ogólny projektu <i>Określić szerszy /strategiczny cel projektu</i> | Cel ogólny projektu Celem głównym projektu jest wzrost poziomu zatrudnienia, edukacji, integracji społecznej i zdrowia członków społeczności romskiej, w szczególności dzieci i osób młodych, tak aby w przyszłości zwiększyć ich szanse na kontynuowanie nauki i podjęcie zatrudnienia. | | | |
| | | | | |

| | | | |
|--|--|--|--|
| <p>Rezultaty</p> <p><i>Określić najbardziej konkretne rezultaty do osiągnięcia w krótkim czasie</i></p> | <p>Nazwa rezultatu Wartość rezultatu i jednostka miary WARDE REZULTATY - praca w terenie pielęgniarek środowiskowych - 130 osób, - pogadanka wśród dzieci i młodzieży ze szkół kłodzkich, - zajęcia artystyczne - 20 osób, - szkolenie z zakresu pierwszej pomocy - 30 osób, - uczestnictwo w zajęciach terapeutycznych - 30 osób, - zajęcia z doradcą zawodowym - 30 osób, - zorganizowanie staży zawodowych - 15 osób, - szkolenia zawodowe - 15 osób, - zajęcia rewalidacyjne - 20 osób, - zajęcia edukacyjne dla dorosłych Romów - 10 osób, - zajęcia z terapii uzależnień - 30 osób, - zajęcia z języka polskiego - 20 osób, - zajęcia z informatyki - 20 osób, - opublikowanie badań na temat współczesnych problemów Romów - jedna publikacja, - uczestnictwo w spotkaniach roboczych dotyczących wzmacniania efektywności funkcjonowania instytucji zajmujących się pomocą osobom pochodzenia romskiego -50 osób - 3 spotkania, - wykłady dotyczące współczesnych problemów społeczności romskiej - 3 wykłady,</p> <p>MIĘKKIE REZULTATY - podniesienie stanu wiedzy wśród mieszkańców Kłodzka na temat społeczności romskiej, - propagowanie kultury romskiej, - podniesienie wiedzy na temat higieny oraz edukacja pro-zdrowotna wśród społeczności romskiej, - poprawa stanu wiedzy z zakresu udzielania pierwszej pomocy, - nabycie umiejętności formułowania celów życiowych (zawodowych) i wzrost motywacji do ich realizacji, - nabycie umiejętności poruszania się po rynku pracy, - nabycie umiejętności wypełniania formularzy, - zdobycie nowych umiejętności zawodowych, - zwiększenie obecności na zajęciach, większe zaangażowanie w naukę, - poprawa zdolności komunikacyjnych w języku polskim u dzieci pochodzenia romskiego, - nabycie umiejętności korzystania z technologii informatycznych.</p> | <p>Rezultaty realizacji projektu będą badane czterokrotnie: na początku i na końcu trwania projektu oraz na początku 2010 r. i na początku 2011 r. Na wstępie zostanie opracowany indywidualny plan działań z każdym uczestnikiem, który między innymi określi cele rozwoju osobowego, podstawowy poziom umiejętności oraz cele do osiągnięcia w trakcie uczestnictwa w powyższym projekcie. Na początku 2010 r. i 2011 r. zostanie określony stopień zaawansowania postępów rozwoju osobowego odbiorców wsparcia. Natomiast na zakończenie projektu zostanie określony stopień realizacji efektywności zamierzonych celów. Zostaną zebrane opinie ekspertów, trenerów oraz nauczycieli, którzy bezpośrednio pracowali z odbiorcami wsparcia. W CV każdego uczestnika zostaną zaprezentowane zrealizowane w projekcie zadania. Dodatkowo dla każdego ucznia zostanie opracowany indywidualny arkusz potrzeb uczniów, w którym będzie określony początkowy poziom wiedzy ucznia, potrzeby w tym zakresie oraz stopień poprawy wyników nauczania.</p> | <p>Zagrożenia: - absencja Beneficjentów Ostatecznych - choroba Beneficjentów Ostatecznych</p> |
| <p>Zadania</p> <p><i>Należy wyliczyć najważniejsze zadania, które doprowadzą do założonego celu</i></p> | <p>Nazwa zadania - zarządzanie projektem, - rekrutacja uczestników projektu, - propagowanie wiedzy o społeczności romskiej, - ochrona zdrowia i edukacja pro-zdrowotna społeczności romskiej,</p> | <p>Wydatki/koszty całkowite w PLN (wskazanie indykatywne) 1 123 960 PLN (wartość szacunkowa) Szacunek wydatków/kosztów kwalifikowanych w PLN <i>Wypełnienie pola nie jest obowiązkowe</i> 1 123 960 PLN (wartość szacunkowa)</p> | <p><i>Jakie czynniki zewnętrzne muszą zajść w odniesieniu do działań środków i kosztów aby doprowadziły one do realizacji założonych produktów? Jakie czynniki zewnętrzne mogą utrudnić osiągnięcie założonych produktów? <u>Należy włączyć założenia dotyczące współfinansowania oraz działań powiązanych z projektem</u></i></p> |

| | | | |
|--|---|---|---|
| | - aktywizacja młodzieży romskiej na rynku pracy, - poprawa poziomu wykształcenia społeczności romskiej, - wzmocnienie efektywności funkcjonowania instytucji zajmujących się bezpośrednio pomocą osobom pochodzenia romskiego | Wysokość wnioskowanego dofinansowania w PLN (szacunek EUR) 1 123 960 PLN | Zagrożenia: - absencja Beneficjentów Ostatecznych - choroba Beneficjentów Ostatecznych - wycofanie się firm prowadzących szkolenia |
| Sytuacja wyjściowa | <i>Potrzeba realizacji niniejszego projektu wynika z konieczności wzrostu poziomu zatrudnienia, edukacji, integracji społecznej i zdrowia członków społeczności romskiej. Romowie są grupą społeczną wyjątkowo narażoną na wykluczenie społeczne, ze względu na niski poziom wykształcenia, złą sytuację materialno-bytową, małą mobilność na lokalnych rynkach pracy, odrębność kulturową i nawarstwione przez lata uprzedzenia w stosunku do jej obywateli. W tej sytuacji jedynie kompleksowe działania mogą przyczynić się do poprawy sytuacji społeczno - zawodowej osób pochodzenia romskiego.</i> | | |
| Oznaczenie projektu <i>Należy wybrać co najmniej jedną opcję</i> | <input type="checkbox"/> Projekt z zakresu mieszkalnictwa <input type="checkbox"/> Projekt dotyczy zapewnienia zrównoważonego rozwoju oraz poprawy atrakcyjności miasta <input type="checkbox"/> Projekt dotyczy oferowania usług promujących równość szans i zapobiegających wykluczeniu społecznemu przedstawicieli mniejszości narodowych i etnicznych, uchodźców i imigrantów oraz ludzi młodych <input type="checkbox"/> Projekt dotyczy zagospodarowania/rekultywacji terenu przemysłowego <input type="checkbox"/> Projekt dotyczy zagospodarowania/rekultywacji terenu powojkowego <input type="checkbox"/> <u>Przedsięwzięcie społeczne z zerową wnioskowaną kwotą wsparcia</u> | | |

Matryce logiczne- Projekty z listy rezerwowej

| MATRYCA LOGICZNA PROJEKTU | | Priorytet „Miasta” | Wnioskodawca | |
|---|--|---|---|---|
| Utworzenie centrum kształcenia ustawicznego przy ul. Wodnej 12 w Kłodzku. | | | Gmina Miejska Kłodzko | |
| | | | Partnerzy projektu | |
| Adresaci/grupa docelowa mieszkańcy, turyści odwiedzający miasto | | brak | | |
| Przewidywana data zgłoszenia wniosku o dofinansowanie (kwartał i rok) | Przewidywana data rozpoczęcia inwestycji np. data zawarcia umowy z wykonawcą pierwszego zamówienia (kwartał i rok) | Przewidywana data zakończenia rzeczowego inwestycji np. data odbioru(kwartał i rok) | Ilość przetargów | Przewidywana data ogłoszenia ostatniego zamówienia publicznego |
| II kwartał 2009 r. | IV kwartał 2010 | IV kwartał 2011 | 1 | I kwartał 2011 |
| | <i>Logika interwencji</i> | | | |
| 1.II.I.11 Cel ogólny projektu <i>Określić szerszy /strategiczny cel projektu</i> | Odnowa zdegradowanego obiektu na obszarze rewitalizacji i nadanie mu nowych funkcji społecznych. | Obiektywnie weryfikowalne wskaźniki | Źródła weryfikacji | Założenia/ryzyko |
| Rezultaty <i>Określić najbardziej konkretne rezultaty do osiągnięcia w krótkim czasie</i> | Liczba utworzonych miejsc/ osobę kształcenia ustawicznego | Wartość rezultatu: 20 jednostka miary : miejsca/osobę | Dane własne gminy | <i>Brak Beneficjentów projektu, małe zainteresowanie udziałem.</i> |
| Produkty <i>Określić bezpośrednio, policzalne efekty realizacji projektu</i> | Powierzchnia całkowita przebudowanej/zmodernizowanej infrastruktury na potrzeby projektu | Wartość produktu:193 powierzchnia zabudowy jednostka miary: m² | Dokumentacja techniczna, Protokół odbioru | Założenia: wybór odpowiedniego wykonawcy- prawidłowo i terminowo opracowana dokumentacja Ryzyko: niedostarczenie przez wykonawcę dokumentacji w wyznaczonym terminie |
| Zadania <i>Należy wyliczyć najważniejsze zadania, które doprowadzą do założonego celu</i> | - opracowanie projektu wykonawczego, - modernizacja obiektu – utworzenie centrum kształcenia ustawicznego; | Wydatki/koszty całkowite w PLN (wskazanie indykatywne) 1 100 000,00 Szacunek wydatków/kosztów kwalifikowanych w PLN 1 100 000,00 Wysokość wnioskowanego dofinansowania w PLN (szacunek EUR) 770 000,00 PLN 171 492,00 EURO | Założenia: akceptacja Rady dla projektu, zabezpieczenie środków w budżecie gminy; Ryzyko: brak akceptacji Rady Miejskiej w Kłodzku a tym samym brak środków w budżecie gminy | |
| Sytuacja wyjściowa | Kamienica przy ul. Wodnej 12 obecnie stanowi pustostan, jest stan techniczny wymaga przeprowadzenia modernizacji aby utworzyć w niej centrum kształcenia ustawicznego. Miasto nie posiada na własność obiektu umożliwiającego kształcenie ustawiczne natomiast powstała potrzeba utworzenia centrum kształcenia ustawicznego . | | | |

| | |
|--|--|
| Oznaczenie projektu | <input type="checkbox"/> Projekt z zakresu mieszkalnictwa <input type="checkbox"/> Projekt dotyczy zapewnienia zrównoważonego rozwoju oraz poprawy atrakcyjności miasta <input type="checkbox"/> Projekt dotyczy oferowania usług promujących równość szans i zapobiegających wykluczeniu społecznemu przedstawicieli mniejszości narodowych i etnicznych, uchodźców i imigrantów oraz ludzi młodych <input type="checkbox"/> Projekt dotyczy zagospodarowania/rekultywacji terenu przemysłowego <input type="checkbox"/> Projekt dotyczy zagospodarowania/rekultywacji terenu powojkowego <input type="checkbox"/> Przedsięwzięcie społeczne z zerową wnioskowaną kwotą wsparcia |
| <i>Należy wybrać co najmniej jedną opcję</i> | |

| MATRYCA LOGICZNA PROJEKTU | | Priorytet „Miasta” | Wnioskodawca | |
|---|---|---|---|--|
| Tytuł projektu Renowacja zabytkowej wieży Ratusza w Kłodzku w celu udostępnienia jej do pełnienia funkcji turystycznych. | | | Gmina Miejska Kłodzko | |
| Adresaci/grupa docelowa mieszkańcy Kłodzka, turyści odwiedzający miasto | | | brak | |
| Przewidywana data zgłoszenia wniosku o dofinansowanie (kwartał i rok) | Przewidywana data rozpoczęcia inwestycji np. data zawarcia umowy z wykonawcą pierwszego zamówienia (kwartał i rok) | Przewidywana data zakończenia rzeczowego inwestycji np. data odbioru(kwartał i rok) | Ilość przetargów | Przewidywana data ogłoszenia ostatniego zamówienia publicznego |
| Brak danych- w zależności od terminu ogłoszenia kolejnego naboru i oszczędności w programie | IV kwartał 2010- IV kwartał 2011 | IV kwartał 2011 | 3 | IV kwartał 2010 |
| | <i>Logika interwencji</i> | | | |
| 1.II.I.12 Cel ogólny projektu <i>Określić szerszy /strategiczny cel projektu</i> | Bardziej efektywne wykorzystanie obiektu dziedzictwa kulturowego – wieża kłodzkiego Ratusza, co przyczyni się do poszerzenia oferty turystycznej miasta Kłodzka i całego regionu. | Obiektywnie weryfikowalne wskaźniki | Źródła weryfikacji | Założenia/ryzyko |
| Rezultaty <i>Określić najbardziej konkretne rezultaty do osiągnięcia w krótkim czasie</i> | Nazwa rezultatu Liczba osób odwiedzających poddane konserwacji i/lub restauracji obiekty zabytkowe | Wartość rezultatu: 100 jednostka miary : osoba | Dane własne gminy | Założenia: brak sprzeciwów społecznych, wybór wykonawcy robót budowlanych i konserwatorskich, dobrze oszacowana wartość zadania, pozytywna opinia wojewódzkiego konserwatora zabytków Ryzyko: sprzeciw społeczny wobec inwestycji, brak chętnych do wykonania robót-ponowne postępowania przetargowe, niedoszacowanie wartości wykonywanych prac a tym samym brak odpowiedniej ilości środków w budżecie gminy, brak akceptacji wojewódzkiego konserwatora zabytków odnośnie wykonywanych prac, |
| Produkty <i>Określić bezpośrednio, policzalne efekty realizacji projektu</i> | Nazwa produktu Kubatura obiektów zabytkowych nieruchomości poddanych procesowi konserwacji i/lub restauracji – udostępnionych dla ruchu turystycznego. | Wartość produktu:1480,00 jednostka miary: m³ | Dokumentacja techniczna, Protokół odbioru | Założenia: wybór odpowiedniego wykonawcy- prawidłowo i terminowo opracowana dokumentacja Ryzyko: niedostarczenie przez wykonawcę dokumentacji w wyznaczonym terminie |

| | | | |
|---|--|--|---|
| Zadania <i>Należy wyliczyć najważniejsze zadania, które doprowadzą do założonego celu</i> | <ul style="list-style-type: none"> - opracowanie projektu wykonawczego, - roboty rozbiórkowe, - roboty ciesielskie i impregnacje, - roboty blacharskie, - odbudowa otworów, - tynki zewnętrzne, - renowacja i konserwacja Kamienia, - roboty różne, - rusztowania; | Wydatki/koszty całkowite w PLN (wskazanie indykatywne) 1 625 774,00 | Założenia: akceptacja Rady Gminy dla projektu, zabezpieczenie środków w budżecie gminy; Ryzyko: brak akceptacji Rady Gminy miejskiej Kłodzko a tym samym brak środków w budżecie gminy |
| | | Szacunek wydatków/kosztów kwalifikowanych w PLN 1 625 774,00 | |
| | | Wysokość wnioskowanego dofinansowania w PLN (szacunek EUR) 1 138 042,00 PLN 284 511,00 EURO | |
| Sytuacja wyjściowa | Obiekt zabytkowy stanowiące jedna z głównych atrakcji turystycznych miasta- Ratusz kłodzki – Wieża od wielu lat nie był poddawany restauracji. Jego stan techniczny powinien zostać dostosowany do wymagań turystów w XXI wieku. | | |
| Oznaczenie projektu <i>Należy wybrać co najmniej jedną opcję</i> | <ul style="list-style-type: none"> <input type="checkbox"/> Projekt z zakresu mieszkalnictwa <input type="checkbox"/> Projekt dotyczy zapewnienia zrównoważonego rozwoju oraz poprawy atrakcyjności miasta <input type="checkbox"/> Projekt dotyczy oferowania usług promujących równość szans i zapobiegających wykluczeniu społecznemu przedstawicieli mniejszości narodowych i etnicznych, uchodźców i imigrantów oraz ludzi młodych <input type="checkbox"/> Projekt dotyczy zagospodarowania/rekultywacji terenu przemysłowego <input type="checkbox"/> Projekt dotyczy zagospodarowania/rekultywacji terenu powojkowego <input type="checkbox"/> Przedsięwzięcie społeczne z zerową wnioskowaną kwotą wsparcia | | |

| MATRYCA LOGICZNA PROJEKTU | | Priorytet „Miasta” | Wnioskodawca | |
|---|--|---|---|--|
| Tytuł projektu Modernizacja wraz z termomodernizacją Szkolnego Schroniska Młodzieżowego w Kłodzku. | | | Szkolne Schronisko Młodzieżowe w Kłodzku. Partnerzy projektu | |
| Adresaci/grupa docelowa turyści odwiedzający miasto, szczególnie młodzież poszukująca tańszych noclegów, | | brak | | |
| Przewidywana data zgłoszenia wniosku o dofinansowanie (kwartał i rok) | Przewidywana data rozpoczęcia inwestycji np. data zawarcia umowy z wykonawcą pierwszego zamówienia (kwartał i rok) | Przewidywana data zakończenia rzeczowego inwestycji np. data odbioru(kwartał i rok) | Ilość przetargów | Przewidywana data ogłoszenia ostatniego zamówienia publicznego |
| Brak danych- w zależności od terminu ogłoszenia kolejnego naboru i oszczędności w programie | Brak danych | Brak danych | Brak danych | Brak danych |
| | <i>Logika interwencji</i> | | | |
| | | Obiektywnie weryfikowalne wskaźniki | Źródła weryfikacji | Założenia/ryzyko |

| | | | | |
|--|--|---|---|--|
| <p>1.II.13 Cel ogólny projektu</p> <p><i>Określić szerszy /strategiczny cel projektu</i></p> | <p>Poprawa warunków pobytowych w Szkolnym Schronisku Młodzieżowym w Kłodzku.</p> | | | |
| <p>Rezultaty</p> <p><i>Określić najbardziej konkretne rezultaty do osiągnięcia w krótkim czasie</i></p> | <p>Nazwa rezultatu Liczba udzielonych noclegów w obiektach pełniących lub przeznaczonych do pełnienia funkcji schronisk turystycznych</p> | <p>Wartość rezultatu: 500 jednostka miary : szt.</p> | <p>Dane własne , książka meldunkowa</p> | <p>Założenia: poprawa ruchu turystycznego, zwiększenie liczby osób korzystających z bazy noclegowej schroniska Ryzyko: Zmniejszenie zainteresowania noclegami o niższym standardzie;</p> |
| <p>Produkty</p> <p><i>Określić bezpośrednio, policzalne efekty realizacji projektu</i></p> | <p>Nazwa produktu Liczba zmodernizowanych obiektów pełniących lub przeznaczonych do pełnienia funkcji schronisk turystycznych</p> | <p>Wartość produktu: 1 jednostka miary szt.</p> | <p>Dokumentacja techniczna, Protokół odbioru</p> | <p>Założenia: wybór odpowiedniego wykonawcy- prawidłowo i terminowo opracowana dokumentacja Ryzyko: niedostarczenie przez wykonawcę dokumentacji w wyznaczonym terminie</p> |
| <p>Zadania</p> <p><i>Należy wyliczyć najważniejsze zadania, które doprowadzą do założonego celu</i></p> | <ul style="list-style-type: none"> - wykonanie ocieplenia i elewacji budynku, - wymiana pokrycia dachu, - wymiana instalacji wod- kan, - wymiana instalacji C.O., - modernizacja pomieszczeń, - wykonanie ogrodzenia; - promocja projektu; | <p>Wydatki/koszty całkowite w PLN (wskazanie indykatywne) 285 000,00</p> <p>Szacunek wydatków/kosztów kwalifikowanych w PLN 285 000,00</p> <p>Wysokość wnioskowanego dofinansowania w PLN (szacunek EUR) 197 750,00 PLN 48 765,00 EURO</p> | <p>Założenia: akceptacja Rady Gminy dla projektu, zabezpieczenie środków w budżecie gminy; Ryzyko: brak akceptacji Rady Gminy miejskiej Kłodzko a tym samym brak środków w budżecie gminy</p> | |
| <p>Sytuacja wyjściowa</p> | <p>Obiekt schroniska młodzieżowego znajduje się w złym stanie technicznym i wymaga modernizacji oraz termomodernizacji co znacznie zmniejszy koszty związane z ogrzewaniem budynku.</p> | | | |
| <p>Oznaczenie projektu</p> <p><i>Należy wybrać co najmniej jedną opcję</i></p> | <ul style="list-style-type: none"> <input type="checkbox"/> Projekt z zakresu mieszkalnictwa <input type="checkbox"/> Projekt dotyczy zapewnienia zrównoważonego rozwoju oraz poprawy atrakcyjności miasta <input type="checkbox"/> Projekt dotyczy oferowania usług promujących równość szans i zapobiegających wykluczeniu społecznemu przedstawicieli mniejszości narodowych i etnicznych, uchodźców i imigrantów oraz ludzi młodych <input type="checkbox"/> Projekt dotyczy zagospodarowania/rekultywacji terenu przemysłowego <input type="checkbox"/> Projekt dotyczy zagospodarowania/rekultywacji terenu powojkowego <input type="checkbox"/> Przedsięwzięcie społeczne z zerową wnioskowaną kwotą wsparcia | | | |

| MATRYCA LOGICZNA PROJEKTU | | Priorytet „Miasta” | Wnioskodawca | |
|--|--|---|---|--|
| Tytuł projektu Podniesienie jakości bazy dydaktycznej I Liceum Ogólnokształcącego im. B. Chrobrego w Kłodzku. | | | Starostwo Powiatowe w Kłodzku Partnerzy projektu | |
| Adresaci/grupa docelowa turyści odwiedzający miasto, szczególnie młodzież poszukująca tańszych noclegów, | | | brak | |
| Przewidywana data zgłoszenia wniosku o dofinansowanie (kwartał i rok) | Przewidywana data rozpoczęcia inwestycji np. data zawarcia umowy z wykonawcą pierwszego zamówienia (kwartał i rok) | Przewidywana data zakończenia rzeczowego inwestycji np. data odbioru(kwartał i rok) | Ilość przetargów | Przewidywana data ogłoszenia ostatniego zamówienia publicznego |
| Brak danych- w zależności od terminu ogłoszenia kolejnego naboru i oszczędności w programie | Brak danych | Brak danych | Brak danych | Brak danych |
| | <i>Logika interwencji</i> | | | |
| 1.III.14 Cel ogólny projektu <i>Określić szerszy /strategiczny cel projektu</i> | Poprawa warunków pobytowych w Szkolnym Schronisku Młodzieżowym w Kłodzku. | Obiektywnie weryfikowalne wskaźniki | Źródła weryfikacji | Założenia/ryzyko |
| Rezultaty <i>Określić najbardziej konkretne rezultaty do osiągnięcia w krótkim czasie</i> | Nazwa rezultatu Liczba uczniów korzystających z infrastruktury wspartej w wyniku realizacji projektu | Wartość rezultatu: 805 jednostka miary : osoba | Dane własne , | Brak danych |
| Produkty <i>Określić bezpośrednio, policzalne efekty realizacji projektu</i> | Nazwa produktu Powierzchnia zmodernizowanych obiektów infrastruktury szkolnej | Wartość produktu: 64 jednostka miary : m ² | Dokumentacja techniczna, Protokół odbioru | Brak danych |
| Zadania <i>Należy wyliczyć najważniejsze zadania, które doprowadzą do</i> | - renowacja sali dydaktycznej, - promocja projektu, | Wydatki/koszty całkowite w PLN (wskazanie indykatywne) 430 000,00 Szacunek wydatków/kosztów kwalifikowanych w PLN 430 000,00 | | Brak danych |

| | | | |
|--|--|--|--|
| <i>zalozonego celu</i> | | Wysokość wnioskowanego dofinansowania w PLN (szacunek EUR) 301 000,00 PLN 75 250,00 EURO | |
| Sytuacja wyjściowa | Wnioskodawca planuje złożenie projektu do innego konkursu w ramach RPO DWDŚ. Szkoła nie posiada laboratorium chemicznego co znacznie zubaża proces dydaktyczny z przedmiotów przyrodniczych. Biorąc pod uwagę priorytety MEN obecnie sala nauki chemii nie spełnia roli gabinetu przedmiotowego. | | |
| Oznaczenie projektu <i>Należy wybrać co najmniej jedną opcję</i> | <input type="checkbox"/> Projekt z zakresu mieszkalnictwa <input type="checkbox"/> Projekt dotyczy zapewnienia zrównoważonego rozwoju oraz poprawy atrakcyjności miasta <input type="checkbox"/> Projekt dotyczy oferowania usług promujących równość szans i zapobiegających wykluczeniu społecznemu przedstawicieli mniejszości narodowych i etnicznych, uchodźców i imigrantów oraz ludzi młodych <input type="checkbox"/> Projekt dotyczy zagospodarowania/rekultywacji terenu przemysłowego <input type="checkbox"/> Projekt dotyczy zagospodarowania/rekultywacji terenu powojkowego <input type="checkbox"/> Przedsięwzięcie społeczne z zerową wnioskowaną kwotą wsparcia | | |

| MATRYCA LOGICZNA PROJEKTU | | Priorytet „Miasta” | Wnioskodawca | |
|---|--|---|----------------------------------|--|
| Tytuł projektu Renowacja budynku I Liceum Ogólnokształcącego im. B. Chrobrego w Kłodzku. | | | Starostwo Powiatowe w Kłodzku | Partnerzy projektu |
| Adresaci/grupa docelowa turyści odwiedzający miasto, szczególnie młodzież poszukująca tańszych noclegów, | | | brak | |
| Przewidywana data zgłoszenia wniosku o dofinansowanie (kwartał i rok) | Przewidywana data rozpoczęcia inwestycji np. data zawarcia umowy z wykonawcą pierwszego zamówienia (kwartał i rok) | Przewidywana data zakończenia rzeczowego inwestycji np. data odbioru(kwartał i rok) | Ilość przetargów | Przewidywana data ogłoszenia ostatniego zamówienia publicznego |
| Brak danych- w zależności od terminu ogłoszenia kolejnego naboru i oszczędności w programie | Brak danych | Brak danych | Brak danych | Brak danych |
| | <i>Logika interwencji</i> | | | |
| 1.III.15 Cel ogólny projektu <i>Określić szerszy /strategiczny cel projektu</i> | Poprawa warunków pobytowych w Szkolnym Schronisku Młodzieżowym w Kłodzku. | Obiektywnie weryfikowalne wskaźniki | Źródła weryfikacji | Założenia/ryzyko |
| Rezultaty <i>Określić najbardziej konkretne rezultaty do osiągnięcia w krótkim czasie</i> | <i>Nazwa rezultatu</i> Liczba uczniów korzystających z infrastruktury wspartej w wyniku realizacji projektu | Wartość rezultatu: 805 jednostka miary : osoba | Dane własne , książka meldunkowa | Brak danych |

| | | | | |
|---|--|---|---|-------------|
| Produkty <i>Określić bezpośrednio, policzalne efekty realizacji projektu</i> | Nazwa produktu Powierzchnia zmodernizowanych obiektów infrastruktury szkolnej | Wartość produktu: 5 600 jednostka miary : m ² | Dokumentacja techniczna, Protokół odbioru | Brak danych |
| Zadania <i>Należy wyliczyć najważniejsze zadania, które doprowadzą do założonego celu</i> | - kapitalna renowacja obiektu, - promocja projektu, | Wydatki/koszty całkowite w PLN (wskazanie indykatywne) 7 500 000,00 Szacunek wydatków/kosztów kwalifikowanych w PLN 620 000,00 Wysokość wnioskowanego dofinansowania w PLN (szacunek EUR) 4 250 000,00 PLN 1 312 500,00 EURO | | Brak danych |
| Sytuacja wyjściowa | Wnioskodawca planuje złożenie projektu do innego konkursu w ramach RPO DWDŚ. Budynek Liceum pochodzi z XVII wieku, od czasów II wojny światowej poza wymianą dachu nie był poddany kapitalnemu remontowi. Obecny stan korytarzy, klatki schodowej i wejścia do budynku nie spełnia wymogów BHP. | | | |
| Oznaczenie projektu <i>Należy wybrać co najmniej jedną opcję</i> | <input type="checkbox"/> Projekt z zakresu mieszkalnictwa <input type="checkbox"/> Projekt dotyczy zapewnienia zrównoważonego rozwoju oraz poprawy atrakcyjności miasta <input type="checkbox"/> Projekt dotyczy oferowania usług promujących równość szans i zapobiegających wykluczeniu społecznemu przedstawicieli mniejszości narodowych i etnicznych, uchodźców i imigrantów oraz ludzi młodych <input type="checkbox"/> Projekt dotyczy zagospodarowania/rekultywacji terenu przemysłowego <input type="checkbox"/> Projekt dotyczy zagospodarowania/rekultywacji terenu powojkowego <input type="checkbox"/> Przedsięwzięcie społeczne z zerową wnioskowaną kwotą wsparcia | | | |

Matryce logiczne- Projekty z listy rezerwowej- mieszkalnictwo

| MATRYCA LOGICZNA PROJEKTU | | Priorytet „Miasta” | Wnioskodawca | |
|---|--|--|---|---|
| Tytuł projektu Renowacja dachu przy ul. A. Krajowej 1 w Kłodzku. | | | Wspólnota Mieszkaniowa Kłodzko, ul. A. Krajowej 1. Partnerzy projektu | |
| Adresaci/grupa docelowa mieszkańcy kamienicy, | | Nie dotyczy | | |
| Przewidywana data zgłoszenia wniosku o dofinansowanie (kwartał i rok) | Przewidywana data rozpoczęcia inwestycji np. data zawarcia umowy z wykonawcą pierwszego zamówienia (kwartał i rok) | Przewidywana data zakończenia rzeczowego inwestycji np. data odbioru(kwartał i rok) | Ilość przetargów | Przewidywana data ogłoszenia ostatniego zamówienia publicznego |
| Brak danych | Brak danych- realizacja inwestycji uzależniona jest od dostępności środków w ramach priorytetu (powstałe oszczędności) | Brak danych- realizacja inwestycji uzależniona jest od dostępności środków w ramach priorytetu (powstałe oszczędności) | Brak danych | Brak danych- realizacja inwestycji uzależniona jest od dostępności środków w ramach priorytetu (powstałe oszczędności) |
| <i>Logika interwencji</i> | | Obiektywnie weryfikowalne wskaźniki | Źródła weryfikacji | Założenia/ryzyko |
| Cel ogólny projektu <i>Określić szerszy /strategiczny cel projektu</i> | Cel ogólny projektu jest przeciwdziałanie marginalizacji obszaru miasta województwa dolnośląskiego, doprowadzenie do odnowy zdegradowanych obszarów miejskich oraz wzmocnienie struktur społeczno –ekonomicznych. | | | |
| Rezultaty <i>Określić najbardziej konkretne rezultaty do osiągnięcia w krótkim czasie</i> | Nazwa rezultatu Liczba osób zamieszkujących budynek mieszkalny wielorodzinny poddany renowacji- | Wartość rezultatu: wartość wskaźnika może ulec zmianie, ze względu na nieokreślony termin naboru wniosków Jednostka miary: osoby | wg oświadczeń właścicieli lokali | <i>Poprawa warunków zamieszkania mieszkańców.</i> |
| Produkty <i>Określić bezpośrednio, policzalne efekty realizacji projektu</i> | Nazwa produktu 1. Liczba budynków mieszkalnych poddanych renowacji | Wartość produktu i jednostka miary Ad.1 Wartość produktu: 1 Jednostka miary: szt. | Inwentaryzacja budowlana. Kosztorys inwestorski Kosztorys inwestorski | <i>Niezbędne materiały i sprzęt dostarczony zostanie na czas – zgodnie z planem ponoszenia kosztów. Istnieją odpowiednie zasoby ludzkie do wykonania produktu projektu oraz podstawy do utrzymania w późniejszym okresie produktów projektu. Utrudnienia w zakresie osiągnięcia wskaźnika- brak zagrożeń.</i> |
| Zadania <i>Należy wyliczyć najważniejsze zadania, które doprowadzą do założonego celu</i> | Nazwa zadania - naprawa konstrukcji więźby - wymiana pokrycia dachowego | Wydatki/koszty całkowite w PLN (wskazanie indykatywne) 230 000,00 Szacunek wydatków/kosztów kwalifikowanych w PLN 230 000,00 Wysokość wnioskowanego dofinansowania w PLN (szacunek EUR) 138 000,00 PLN 34 074,00 EURO | <i>Realizacja zadań przeprowadzona będzie zgodnie z planem.</i> | |
| Sytuacja wyjściowa | Budynek zlokalizowany jest w staromiejskiej dzielnicy miasta Kłodzka. Stan techniczny dachu zły. W celu uniknięcia dalszej degradacji należy przeprowadzić remont budynku w zakresie naprawy konstrukcji więźby, wymiany pokrycia dachowego. | | | |

| | |
|--|--|
| Oznaczenie projektu | <p>Projekt z zakresu mieszkalnictwa</p> <p>Projekt dotyczy zapewnienia zrównoważonego rozwoju oraz poprawy atrakcyjności miasta</p> <p><input type="checkbox"/> Projekt dotyczy oferowania usług promujących równość szans i zapobiegających wykluczeniu społecznemu przedstawicieli mniejszości narodowych i etnicznych, uchodźców i imigrantów oraz ludzi młodych</p> <p><input type="checkbox"/> Projekt dotyczy zagospodarowania/rekultywacji terenu przemysłowego</p> <p><input type="checkbox"/> Projekt dotyczy zagospodarowania/rekultywacji terenu powojkowego</p> <p><input type="checkbox"/> Przedsięwzięcie społeczne z zerową wnioskowaną kwotą wsparcia</p> |
| <i>Należy wybrać co najmniej jedną opcję</i> | |

| MATRYCA LOGICZNA PROJEKTU | | Priorytet „Miasta” | Wnioskodawca | |
|---|---|---|--|---|
| Tytuł projektu Renowacja dachu przy ul. A. Krajowej 3 w Kłodzku. | | | Wspólnota Mieszkaniowa Kłodzko, ul. A. Krajowej 3. Partnerzy projektu | |
| Adresaci/grupa docelowa mieszkańcy kamienicy | | Nie dotyczy | | |
| Przewidywana data zgłoszenia wniosku o dofinansowanie (kwartał i rok) | Przewidywana data rozpoczęcia inwestycji np. data zawarcia umowy z wykonawcą pierwszego zamówienia (kwartał i rok) | Przewidywana data zakończenia rzeczowego inwestycji np. data odbioru(kwartał i rok) | Ilość przetargów | Przewidywana data ogłoszenia ostatniego zamówienia publicznego |
| Brak danych | Brak danych- realizacja inwestycji uzależniona jest od dostępności środków w ramach priorytetu (powstałe oszczędności) | Brak danych- realizacja inwestycji uzależniona jest od dostępności środków w ramach priorytetu (powstałe oszczędności) | Brak danych | Brak danych- realizacja inwestycji uzależniona jest od dostępności środków w ramach priorytetu (powstałe oszczędności) |
| <i>Logika interwencji</i> | | Obiektywnie weryfikowalne wskaźniki | Źródła weryfikacji | Założenia/ryzyko |
| Cel ogólny projektu <i>Określić szerszy /strategiczny cel projektu</i> Cel ogólny projektu jest przeciwdziałanie marginalizacji obszaru miasta województwa dolnośląskiego, doprowadzenie do odnowy zdegradowanych obszarów miejskich oraz wzmocnienie struktur społeczno –ekonomicznych. | | | | |
| Rezultaty <i>Określić najbardziej konkretne rezultaty do osiągnięcia w krótkim czasie</i> | Nazwa rezultatu Liczba osób zamieszkujących budynek mieszkalny wielorodzinny poddany renowacji | Wartość rezultatu: wartość wskaźnika może ulec zmianie, ze względu na nieokreślony termin naboru wniosków Jednostka miary: osoby | wg oświadczeń właścicieli lokali | <i>Poprawa warunków zamieszkania mieszkańców.</i> |
| Produkty <i>Określić bezpośrednio, policzalne efekty realizacji projektu</i> | Nazwa produktu 1. Liczba budynków mieszkalnych poddanych renowacji | Wartość produktu i jednostka miary Ad.1 Wartość produktu: 1 Jednostka miary: szt. | Inwentaryzacja budowlana. Kosztorys inwestorski Kosztorys inwestorski | <i>Niezbędne materiały i sprzęt dostarczony zostanie na czas – zgodnie z planem ponoszenia kosztów. Istnieją odpowiednie zasoby ludzkie do wykonania produktu projektu oraz podstawy do utrzymania w późniejszym okresie produktów projektu. Utrudnienia w zakresie osiągnięcia wskaźnika- brak zagrożeń.</i> |
| Zadania <i>Należy wyliczyć najważniejsze zadania, które doprowadzą do</i> | Nazwa zadania - naprawa konstrukcji więźby - wymiana pokrycia dachowego | Wydatki/koszty całkowite w PLN (wskazanie indykatywne) | | Realizacja zadań przeprowadzona będzie zgodnie z planem. |
| | | Szacunek wydatków/kosztów kwalifikowanych w PLN | | |
| | | 105 000,00 | | |
| | | 105 000,00 | | |

| | | | |
|--|---|--|--|
| <i>zalozonego celu</i> | | Wysokość wnioskowanego dofinansowania w PLN (szacunek EUR) 63 000,00 PLN 15 556,00 EURO | |
| Sytuacja wyjściowa | Budynek zlokalizowany jest w staromiejskiej dzielnicy miasta Kłodzka. Stan techniczny dachu zły. W celu uniknięcia dalszej degradacji należy przeprowadzić remont budynku w zakresie naprawy konstrukcji więźby, wymiany pokrycia dachowego. | | |
| Oznaczenie projektu <i>Należy wybrać co najmniej jedną opcję</i> | <p><u>Projekt z zakresu mieszkalnictwa</u></p> <p>Projekt dotyczy zapewnienia zrównoważonego rozwoju oraz poprawy atrakcyjności miasta</p> <ul style="list-style-type: none"> <input type="checkbox"/> Projekt dotyczy oferowania usług promujących równość szans i zapobiegających wykluczeniu społecznemu przedstawicieli mniejszości narodowych i etnicznych, uchodźców i imigrantów oraz ludzi młodych <input type="checkbox"/> Projekt dotyczy zagospodarowania/rekultywacji terenu przemysłowego <input type="checkbox"/> Projekt dotyczy zagospodarowania/rekultywacji terenu powojkowego <input type="checkbox"/> Przedsięwzięcie społeczne z zerową wnioskowaną kwotą wsparcia | | |

| MATRYCA LOGICZNA PROJEKTU | | Priorytet „Miasta” | Wnioskodawca | |
|---|---|---|---|---|
| Tytuł projektu Renowacja elewacji budynku przy ul. A. Krajowej 5 w Kłodzku. | | | Wspólnota Mieszkaniowa Kłodzko, ul. A. Krajowej 5. | |
| Adresaci/grupa docelowa mieszkańcy kamienicy | | | Partnerzy projektu | |
| | | | Nie dotyczy | |
| Przewidywana data zgłoszenia wniosku o dofinansowanie (kwartał i rok) | Przewidywana data rozpoczęcia inwestycji np. data zawarcia umowy z wykonawcą pierwszego zamówienia (kwartał i rok) | Przewidywana data zakończenia rzeczowego inwestycji np. data odbioru(kwartał i rok) | Ilość przetargów | Przewidywana data ogłoszenia ostatniego zamówienia publicznego |
| Brak danych | Brak danych- realizacja inwestycji uzależniona jest od dostępności środków w ramach priorytetu (powstałe oszczędności) | Brak danych- realizacja inwestycji uzależniona jest od dostępności środków w ramach priorytetu (powstałe oszczędności) | Brak danych | Brak danych- realizacja inwestycji uzależniona jest od dostępności środków w ramach priorytetu (powstałe oszczędności) |
| | Logika interwencji | | | |
| Cel ogólny projektu <i>Określić szerszy /strategiczny cel projektu</i> | Cel ogólny projektu jest przeciwdziałanie marginalizacji obszaru miasta województwa dolnośląskiego, doprowadzenie do odnowy zdegradowanych obszarów miejskich oraz wzmocnienie struktur społeczno –ekonomicznych. | Obiektywnie weryfikowalne wskaźniki | Źródła weryfikacji | Założenia/ryzyko |
| Rezultaty <i>Określić najbardziej konkretne rezultaty do osiągnięcia w krótkim czasie</i> | Nazwa rezultatu Liczba osób zamieszkujących budynek mieszkalny wielorodzinny poddany renowacji- | Wartość rezultatu: wartość wskaźnika może ulec zmianie, ze względu na nieokreślony termin naboru wniosków Jednostka miary: osoby | wg oświadczeń właścicieli lokali | <i>Poprawa warunków zamieszkania mieszkańców.</i> |

| | | | | |
|---|--|---|---|---|
| Produkty <i>Określić bezpośrednio, policzalne efekty realizacji projektu</i> | Nazwa produktu 1. Liczba budynków mieszkalnych poddanych renowacji | Wartość produktu i jednostka miary Ad.1 Wartość produktu: 1 Jednostka miary: szt. | Inwentaryzacja budowlana. Kosztorys inwestorski Kosztorys inwestorski | <i>Niezbędne materiały i sprzęt dostarczony zostanie na czas – zgodnie z planem ponoszenia kosztów. Istnieją odpowiednie zasoby ludzkie do wykonania produktu projektu oraz podstawy do utrzymania w późniejszym okresie produktów projektu. Utrudnienia w zakresie osiągnięcia wskaźnika- brak zagrożeń.</i> |
| Zadania <i>Należy wyliczyć najważniejsze zadania, które doprowadzą do założonego celu</i> | Nazwa zadania - Renowacja elewacji , - Promocja projektu; | Wydatki/koszty całkowite w PLN (wskazanie indykatywne) 200 000,00 | Szacunek wydatków/kosztów kwalifikowanych w PLN 200 000,00 | <i>Realizacja zadań przeprowadzona będzie zgodnie z planem.</i> |
| | | Wysokość wnioskowanego dofinansowania w PLN (szacunek EUR) 120 000,00 PLN 29 629,00 EURO | | |
| | | | | |
| Sytuacja wyjściowa | Budynek zlokalizowany jest w staromiejskiej dzielnicy miasta Kłodzka. Stan techniczny dachu zły. W celu uniknięcia dalszej degradacji należy przeprowadzić remont budynku w zakresie naprawy konstrukcji więźby, wymiany pokrycia dachowego. | | | |
| Oznaczenie projektu <i>Należy wybrać co najmniej jedną opcję</i> | <u>Projekt z zakresu mieszkalnictwa</u> <input type="checkbox"/> Projekt dotyczy zapewnienia zrównoważonego rozwoju oraz poprawy atrakcyjności miasta <input type="checkbox"/> Projekt dotyczy oferowania usług promujących równość szans i zapobiegających wykluczeniu społecznemu przedstawicieli mniejszości narodowych i etnicznych, uchodźców i imigrantów oraz ludzi młodych <input type="checkbox"/> Projekt dotyczy zagospodarowania/rekultywacji terenu przemysłowego <input type="checkbox"/> Projekt dotyczy zagospodarowania/rekultywacji terenu powojkowego <input type="checkbox"/> Przedsięwzięcie społeczne z zerową wnioskowaną kwotą wsparcia | | | |

| MATRYCA LOGICZNA PROJEKTU | | Priorytet „Miasta” | Wnioskodawca | |
|---|---|---|--|---|
| Tytuł projektu Renowacja elewacji wraz z ociepleniem przybudówki przy ul. A. Krajowej 16 w Kłodzku. | | | Wspólnota Mieszkaniowa Kłodzko, ul. A. Krajowej 16. | |
| Adresaci/grupa docelowa mieszkańcy kamienicy | | Partnerzy projektu | | |
| | | Nie dotyczy | | |
| Przewidywana data zgłoszenia wniosku o dofinansowanie (kwartał i rok) | Przewidywana data rozpoczęcia inwestycji np. data zawarcia umowy z wykonawcą pierwszego zamówienia (kwartał i rok) | Przewidywana data zakończenia rzeczowego inwestycji np. data odbioru(kwartał i rok) | Ilość przetargów | Przewidywana data ogłoszenia ostatniego zamówienia publicznego |
| Brak danych | Brak danych- realizacja inwestycji uzależniona jest od dostępności środków w ramach priorytetu (powstałe oszczędności) | Brak danych- realizacja inwestycji uzależniona jest od dostępności środków w ramach priorytetu (powstałe oszczędności) | Brak danych | Brak danych- realizacja inwestycji uzależniona jest od dostępności środków w ramach priorytetu (powstałe oszczędności) |
| Logika interwencji | | | | |
| | | Obiektywnie weryfikowalne wskaźniki | Źródła weryfikacji | Założenia/ryzyko |

| | | | | |
|---|--|---|---|---|
| Cel ogólny projektu <i>Określić szerszy /strategiczny cel projektu</i> | Cel ogólny projektu jest przeciwdziałanie marginalizacji obszaru miasta województwa dolnośląskiego, doprowadzenie do odnowy zdegradowanych obszarów miejskich oraz wzmocnienie struktur społeczno –ekonomicznych. | | | |
| Rezultaty <i>Określić najbardziej konkretne rezultaty do osiągnięcia w krótkim czasie</i> | Nazwa rezultatu Liczba osób zamieszkujących budynek mieszkalny wielorodzinny poddany renowacji | Wartość rezultatu: wartość wskaźnika może ulec zmianie, ze względu na nieokreślony termin naboru wniosków Jednostka miary: osoby | wg oświadczeń właścicieli lokali | <i>Poprawa warunków zamieszkania mieszkańców.</i> |
| Produkty <i>Określić bezpośrednie, policzalne efekty realizacji projektu</i> | Nazwa produktu 1. Liczba budynków mieszkalnych poddanych renowacji | Wartość produktu i jednostka miary Ad.1 Wartość produktu: 1 Jednostka miary: szt. | Inwentaryzacja budowlana. Kosztorys inwestorski Kosztorys inwestorski | <i>Niezbędne materiały i sprzęt dostarczony zostanie na czas – zgodnie z planem ponoszenia kosztów. Istnieją odpowiednie zasoby ludzkie do wykonania produktu projektu oraz podstawy do utrzymania w późniejszym okresie produktów projektu. Utrudnienia w zakresie osiągnięcia wskaźnika- brak zagrożeń.</i> |
| Zadania <i>Należy wyliczyć najważniejsze zadania, które doprowadzą do założonego celu</i> | Nazwa zadania - renowacja elewacji, - ocieplenie przybudówki, | Wydatki/koszty całkowite w PLN (wskazanie indykatywne) 150 000,00 Szacunek wydatków/kosztów kwalifikowanych w PLN 150 000,00 Wysokość wnioskowanego dofinansowania w PLN (szacunek EUR) 90 000,00 PLN 22 223,00 EURO | <i>Realizacja zadań przeprowadzona będzie zgodnie z planem.</i> | |
| Sytuacja wyjściowa | Budynek zlokalizowany jest w staromiejskiej dzielnicy miasta Kłodzka. Stan techniczny dachu zły. W celu uniknięcia dalszej degradacji należy przeprowadzić remont budynku w zakresie naprawy konstrukcji więźby, wymiany pokrycia dachowego. | | | |
| Oznaczenie projektu <i>Należy wybrać co najmniej jedną opcję</i> | <u>Projekt z zakresu mieszkalnictwa</u> Projekt dotyczy zapewnienia zrównoważonego rozwoju oraz poprawy atrakcyjności miasta <ul style="list-style-type: none"> <input type="checkbox"/> Projekt dotyczy oferowania usług promujących równość szans i zapobiegających wykluczeniu społecznemu przedstawicieli mniejszości narodowych i etnicznych, uchodźców i imigrantów oraz ludzi młodych <input type="checkbox"/> Projekt dotyczy zagospodarowania/rekultywacji terenu przemysłowego <input type="checkbox"/> Projekt dotyczy zagospodarowania/rekultywacji terenu powojkowego <input type="checkbox"/> Przedsięwzięcie społeczne z zerową wnioskowaną kwotą wsparcia | | | |

| MATRYCA LOGICZNA PROJEKTU | | Priorytet „Miasta” | Wnioskodawca | |
|---|--|---|---|---|
| Tytuł projektu Wykonanie elewacji frontowej i bocznej przy ul. Czeskiej 34 w Kłodzku. | | | Wspólnota Mieszkaniowa Kłodzko, ul. Czeskiej 34. Partnerzy projektu | |
| Adresaci/grupa docelowa mieszkańcy kamienicy | | Nie dotyczy | | |
| Przewidywana data zgłoszenia wniosku o dofinansowanie (kwartał i rok) | Przewidywana data rozpoczęcia inwestycji np. data zawarcia umowy z wykonawcą pierwszego zamówienia (kwartał i rok) | Przewidywana data zakończenia rzeczowego inwestycji np. data odbioru(kwartał i rok) | Ilość przetargów | Przewidywana data ogłoszenia ostatniego zamówienia publicznego |
| Brak danych | Brak danych- realizacja inwestycji uzależniona jest od dostępności środków w ramach priorytetu (powstałe oszczędności) | Brak danych- realizacja inwestycji uzależniona jest od dostępności środków w ramach priorytetu (powstałe oszczędności) | Brak danych | Brak danych- realizacja inwestycji uzależniona jest od dostępności środków w ramach priorytetu (powstałe oszczędności) |
| Logika interwencji | | Obiektywnie weryfikowalne wskaźniki | Źródła weryfikacji | Założenia/ryzyko |
| Cel ogólny projektu <i>Określić szerszy /strategiczny cel projektu</i> | Cel ogólny projektu jest przeciwdziałanie marginalizacji obszaru miasta województwa dolnośląskiego, doprowadzenie do odnowy zdegradowanych obszarów miejskich oraz wzmocnienie struktur społeczno –ekonomicznych. | | | |
| Rezultaty <i>Określić najbardziej konkretne rezultaty do osiągnięcia w krótkim czasie</i> | Nazwa rezultatu <i>Liczba osób zamieszkujących budynek mieszkalny wielorodzinny poddany renowacji-</i> | Wartość rezultatu: wartość wskaźnika może ulec zmianie, ze względu na nieokreślony termin naboru wniosków Jednostka miary: osoby | wg oświadczeń właścicieli lokali | <i>Poprawa warunków zamieszkania mieszkańców.</i> |
| Produkty <i>Określić bezpośrednio, policzalne efekty realizacji projektu</i> | Nazwa produktu 1. Liczba budynków mieszkalnych poddanych renowacji | Wartość produktu i jednostka miary Ad.1 Wartość produktu: 1 Jednostka miary: szt. | Inwentaryzacja budowlana. Kosztorys inwestorski Kosztorys inwestorski | <i>Niezbędne materiały i sprzęt dostarczony zostanie na czas – zgodnie z planem ponoszenia kosztów. Istnieją odpowiednie zasoby ludzkie do wykonania produktu projektu oraz podstawy do utrzymania w późniejszym okresie produktów projektu. Utrudnienia w zakresie osiągnięcia wskaźnika- brak zagrożeń.</i> |
| Zadania <i>Należy wyliczyć najważniejsze zadania, które doprowadzą do założonego celu</i> | Nazwa zadania - renowacja elewacji frontowej, - renowacja elewacji bocznej; | Wydatki/koszty całkowite w PLN (wskazanie indykatywne) 150 000,00 | Realizacja zadań przeprowadzona będzie zgodnie z planem. | |
| | | Szacunek wydatków/kosztów kwalifikowanych w PLN 150 000,00 | | |
| | | Wysokość wnioskowanego dofinansowania w PLN (szacunek EUR) 90 000,00 PLN 22 223,00 EURO | | |
| Sytuacja wyjściowa | Budynek zlokalizowany jest w staromiejskiej dzielnicy miasta Kłodzka. Stan techniczny dachu zły. W celu uniknięcia dalszej degradacji należy przeprowadzić remont budynku w zakresie naprawy konstrukcji więźby, wymiany pokrycia dachowego. | | | |

| | |
|--|--|
| Oznaczenie projektu <i>Należy wybrać co najmniej jedną opcję</i> | <p><u>Projekt z zakresu mieszkalnictwa</u></p> <ul style="list-style-type: none"> <input type="checkbox"/> Projekt dotyczy zapewnienia zrównoważonego rozwoju oraz poprawy atrakcyjności miasta <input type="checkbox"/> Projekt dotyczy oferowania usług promujących równość szans i zapobiegających wykluczeniu społecznemu przedstawicieli mniejszości narodowych i etnicznych, uchodźców i imigrantów oraz ludzi młodych <input type="checkbox"/> Projekt dotyczy zagospodarowania/rekultywacji terenu przemysłowego <input type="checkbox"/> Projekt dotyczy zagospodarowania/rekultywacji terenu powojkowego <input type="checkbox"/> Przedsięwzięcie społeczne z zerową wnioskowaną kwotą wsparcia |
|--|--|

| MATRYCA LOGICZNA PROJEKTU | | Priorytet „Miasta” | Wnioskodawca | |
|---|---|---|---|---|
| Tytuł projektu Renowacja elewacji i dachu wraz z ociepleniem przybudówki budynku przy ul. A. Krajowej 25 w Kłodzku. | | | Wspólnota Mieszkaniowa Kłodzko, ul. A.2Krajowej 35. Partnerzy projektu | |
| Adresaci/grupa docelowa mieszkańcy kamienicy | | Nie dotyczy | | |
| Przewidywana data zgłoszenia wniosku o dofinansowanie (kwartał i rok) | Przewidywana data rozpoczęcia inwestycji np. data zawarcia umowy z wykonawcą pierwszego zamówienia (kwartał i rok) | Przewidywana data zakończenia rzeczowego inwestycji np. data odbioru(kwartał i rok) | Ilość przetargów | Przewidywana data ogłoszenia ostatniego zamówienia publicznego |
| Brak danych | Brak danych- realizacja inwestycji uzależniona jest od dostępności środków w ramach priorytetu (powstałe oszczędności) | Brak danych- realizacja inwestycji uzależniona jest od dostępności środków w ramach priorytetu (powstałe oszczędności) | Brak danych | Brak danych- realizacja inwestycji uzależniona jest od dostępności środków w ramach priorytetu (powstałe oszczędności) |
| <i>Logika interwencji</i> | | Obiektywnie weryfikowalne wskaźniki | Źródła weryfikacji | Założenia/ryzyko |
| Cel ogólny projektu <i>Określić szerszy /strategiczny cel projektu</i> | Cel ogólny projektu jest przeciwdziałanie marginalizacji obszaru miasta województwa dolnośląskiego, doprowadzenie do odnowy zdegradowanych obszarów miejskich oraz wzmocnienie struktur społeczno –ekonomicznych. | | | |
| Rezultaty <i>Określić najbardziej konkretne rezultaty do osiągnięcia w krótkim czasie</i> | Nazwa rezultatu Liczba osób zamieszkujących budynek mieszkalny wielorodzinny poddany renowacji- | Wartość rezultatu: wartość wskaźnika może ulec zmianie, ze względu na nieokreślony termin naboru wniosków Jednostka miary: osoby | wg oświadczeń właścicieli lokali | <i>Poprawa warunków zamieszkania mieszkańców.</i> |

| | | | | |
|---|--|--|---|---|
| Produkty <i>Określić bezpośrednio, policzalne efekty realizacji projektu</i> | Nazwa produktu 1. Liczba budynków mieszkalnych poddanych renowacji | Wartość produktu i jednostka miary Ad.1 Wartość produktu: 1 Jednostka miary: szt. | Inwentaryzacja budowlana. Kosztorys inwestorski Kosztorys inwestorski | <i>Niezbędne materiały i sprzęt dostarczony zostanie na czas – zgodnie z planem ponoszenia kosztów. Istnieją odpowiednie zasoby ludzkie do wykonania produktu projektu oraz podstawy do utrzymania w późniejszym okresie produktów projektu. Utrudnienia w zakresie osiągnięcia wskaźnika- brak zagrożeń.</i> |
| Zadania <i>Należy wyliczyć najważniejsze zadania, które doprowadzą do założonego celu</i> | Nazwa zadania - renowacja elewacji , - renowacja dachu, - ocieplenie przybudówki; | Wydatki/koszty całkowite w PLN (wskazanie indykatywne) 120 000,00 | Szacunek wydatków/kosztów kwalifikowanych w PLN 120 000,00 | <i>Realizacja zadań przeprowadzona będzie zgodnie z planem.</i> |
| | | Wysokość wnioskowanego dofinansowania w PLN (szacunek EUR) 72 000,00 PLN 17 778,00 EURO | | |
| Sytuacja wyjściowa | Budynek zlokalizowany jest w staromiejskiej dzielnicy miasta Kłodzka. Stan techniczny dachu zły. W celu uniknięcia dalszej degradacji należy przeprowadzić remont budynku w zakresie naprawy konstrukcji więźby, wymiany pokrycia dachowego. | | | |
| Oznaczenie projektu <i>Należy wybrać co najmniej jedną opcję</i> | <p><u>Projekt z zakresu mieszkalnictwa</u></p> <ul style="list-style-type: none"> <input type="checkbox"/> Projekt dotyczy zapewnienia zrównoważonego rozwoju oraz poprawy atrakcyjności miasta <input type="checkbox"/> Projekt dotyczy oferowania usług promujących równość szans i zapobiegających wykluczeniu społecznemu przedstawicieli mniejszości narodowych i etnicznych, uchodźców i imigrantów oraz ludzi młodych <input type="checkbox"/> Projekt dotyczy zagospodarowania/rekultywacji terenu przemysłowego <input type="checkbox"/> Projekt dotyczy zagospodarowania/rekultywacji terenu powojkowego <input type="checkbox"/> Przedsięwzięcie społeczne z zerową wnioskowaną kwotą wsparcia | | | |

| | | | | |
|---|---|---|--|---|
| MATRYCA LOGICZNA PROJEKTU | | Priorytet „Miasta” | Wnioskodawca | |
| Tytuł projektu Renowacja elewacji i dachu wraz z ociepleniem przybudówki budynku przy ul. A. Krajowej 27 w Kłodzku. | | | Wspólnota Mieszkaniowa Kłodzko, ul. A. Krajowej 27. | |
| Adresaci/grupa docelowa mieszkańcy kamienicy | | Partnerzy projektu | | Nie dotyczy |
| Przewidywana data zgłoszenia wniosku o dofinansowanie (kwartał i rok) | Przewidywana data rozpoczęcia inwestycji np. data zawarcia umowy z wykonawcą pierwszego zamówienia (kwartał i rok) | Przewidywana data zakończenia rzeczowego inwestycji np. data odbioru(kwartał i rok) | Ilość przetargów | Przewidywana data ogłoszenia ostatniego zamówienia publicznego |
| Brak danych | Brak danych- realizacja inwestycji uzależniona jest od dostępności środków w ramach priorytetu (powstałe oszczędności) | Brak danych- realizacja inwestycji uzależniona jest od dostępności środków w ramach priorytetu (powstałe oszczędności) | Brak danych | Brak danych- realizacja inwestycji uzależniona jest od dostępności środków w ramach priorytetu (powstałe oszczędności) |
| | Logika interwencji | Obiektywnie weryfikowalne wskaźniki | Źródła weryfikacji | Założenia/ryzyko |

| | | | | |
|---|---|---|---|---|
| Cel ogólny projektu <i>Określić szerszy /strategiczny cel projektu</i> | Cel ogólny projektu jest przeciwdziałanie marginalizacji obszaru miasta województwa dolnośląskiego, doprowadzenie do odnowy zdegradowanych obszarów miejskich oraz wzmocnienie struktur społeczno –ekonomicznych. | | | |
| Rezultaty <i>Określić najbardziej konkretne rezultaty do osiągnięcia w krótkim czasie</i> | Nazwa rezultatu Liczba osób zamieszkujących budynek mieszkalny wielorodzinny poddany renowacji | Wartość rezultatu: wartość wskaźnika może ulec zmianie, ze względu na nieokreślony termin naboru wniosków Jednostka miary: osoby | wg oświadczeń właścicieli lokali | <i>Poprawa warunków zamieszkania mieszkańców.</i> |
| Produkty <i>Określić bezpośrednie, policzalne efekty realizacji projektu</i> | Nazwa produktu 1. Liczba budynków mieszkalnych poddanych renowacji | Wartość produktu i jednostka miary Ad.1 Wartość produktu: 1 Jednostka miary: szt. | Inwentaryzacja budowlana. Kosztorys inwestorski Kosztorys inwestorski | <i>Niezbędne materiały i sprzęt dostarczony zostanie na czas – zgodnie z planem ponoszenia kosztów. Istnieją odpowiednie zasoby ludzkie do wykonania produktu projektu oraz podstawy do utrzymania w późniejszym okresie produktów projektu. Utrudnienia w zakresie osiągnięcia wskaźnika- brak zagrożeń.</i> |
| Zadania <i>Należy wyliczyć najważniejsze zadania, które doprowadzą do założonego celu</i> | Nazwa zadania - renowacja elewacji , - renowacja dachu, - ocieplenie przybudówki; | Wydatki/koszty całkowite w PLN (wskazanie indykatywne) 100 000,00 | | <i>Realizacja zadań przeprowadzona będzie zgodnie z planem.</i> |
| | | Szacunek wydatków/kosztów kwalifikowanych w PLN 100 000,00 | | |
| | | Wysokość wnioskowanego dofinansowania w PLN (szacunek EUR) 60 000,00 PLN 14 814,00 EURO | | |
| Sytuacja wyjściowa | Budynek zlokalizowany jest w staromiejskiej dzielnicy miasta Kłodzka. Stan techniczny dachu zły. W celu uniknięcia dalszej degradacji należy przeprowadzić remont budynku w zakresie naprawy konstrukcji więźby, wymiany pokrycia dachowego. | | | |
| Oznaczenie projektu <i>Należy wybrać co najmniej jedną opcję</i> | <u>Projekt z zakresu mieszkalnictwa</u> . Projekt dotyczy zapewnienia zrównoważonego rozwoju oraz poprawy atrakcyjności miasta <input type="checkbox"/> Projekt dotyczy oferowania usług promujących równość szans i zapobiegających wykluczeniu społecznemu przedstawicieli mniejszości narodowych i etnicznych, uchodźców i imigrantów oraz ludzi młodych <input type="checkbox"/> Projekt dotyczy zagospodarowania/rekultywacji terenu przemysłowego <input type="checkbox"/> Projekt dotyczy zagospodarowania/rekultywacji terenu powojkowego <input type="checkbox"/> Przedsięwzięcie społeczne z zerową wnioskowaną kwotą wsparcia | | | |

| | | | | |
|---|---|--|--|---|
| MATRYCA LOGICZNA PROJEKTU | | Priorytet „Miasta” | Wnioskodawca | |
| Tytuł projektu Renowacja elewacji i mansardy budynku przy ul. Kościelnej 1 w Kłodzku. | | | Wspólnota Mieszkaniowa Kłodzko, ul. Kościelnej 1. | |
| Adresaci/grupa docelowa mieszkańcy kamienicy | | Partnerzy projektu | | Nie dotyczy |
| Przewidywana data zgłoszenia wniosku o dofinansowanie (kwartał i rok) | Przewidywana data rozpoczęcia inwestycji np. data zawarcia umowy z wykonawcą pierwszego zamówienia (kwartał i rok) | Przewidywana data zakończenia rzeczowego inwestycji np. data odbioru(kwartał i rok) | Ilość przetargów | Przewidywana data ogłoszenia ostatniego zamówienia publicznego |

| | | | | |
|---|---|---|---|---|
| Brak danych | Brak danych- realizacja inwestycji uzależniona jest od dostępności środków w ramach priorytetu (powstałe oszczędności) | Brak danych- realizacja inwestycji uzależniona jest od dostępności środków w ramach priorytetu (powstałe oszczędności) | Brak danych | Brak danych- realizacja inwestycji uzależniona jest od dostępności środków w ramach priorytetu (powstałe oszczędności) |
| | Logika interwencji | | | |
| Cel ogólny projektu <i>Określić szerszy /strategiczny cel projektu</i> | Cel ogólny projektu jest przeciwdziałanie marginalizacji obszaru miasta województwa dolnośląskiego, doprowadzenie do odnowy zdegradowanych obszarów miejskich oraz wzmocnienie struktur społeczno –ekonomicznych. | Obiektywnie weryfikowalne wskaźniki | Źródła weryfikacji | Założenia/ryzyko |
| Rezultaty <i>Określić najbardziej konkretne rezultaty do osiągnięcia w krótkim czasie</i> | Nazwa rezultatu Liczba osób zamieszkujących budynek mieszkalny wielorodzinny poddany renowacji- | Wartość rezultatu: wartość wskaźnika może ulec zmianie, ze względu na nieokreślony termin naboru wniosków Jednostka miary: osoby | wg oświadczeń właścicieli lokali | <i>Poprawa warunków zamieszkania mieszkańców.</i> |
| Produkty <i>Określić bezpośrednie, policzalne efekty realizacji projektu</i> | Nazwa produktu 1. Liczba budynków mieszkalnych poddanych renowacji | Wartość produktu i jednostka miary Ad.1 Wartość produktu: 1 Jednostka miary: szt. | Inwentaryzacja budowlana. Kosztorys inwestorski Kosztorys inwestorski | <i>Niezbędne materiały i sprzęt dostarczony zostanie na czas – zgodnie z planem ponoszenia kosztów. Istnieją odpowiednie zasoby ludzkie do wykonania produktu projektu oraz podstawy do utrzymania w późniejszym okresie produktów projektu. Utrudnienia w zakresie osiągnięcia wskaźnika- brak zagrożeń.</i> |
| Zadania <i>Należy wyliczyć najważniejsze zadania, które doprowadzą do założonego celu</i> | Nazwa zadania - renowacja elewacji , - renowacja dachu, - ocieplenie przybudówki; | Wydatki/koszty całkowite w PLN (wskazanie indykatywne) 200 000,00 Szacunek wydatków/kosztów kwalifikowanych w PLN 200 000,00 Wysokość wnioskowanego dofinansowania w PLN (szacunek EUR) 120 000,00PLN 29 629,00 EURO | <i>Realizacja zadań przeprowadzona będzie zgodnie z planem.</i> | |
| Sytuacja wyjściowa | Budynek zlokalizowany jest w staromiejskiej dzielnicy miasta Kłodzka. Stan techniczny dachu zły. W celu uniknięcia dalszej degradacji należy przeprowadzić remont budynku w zakresie naprawy konstrukcji więźby, wymiany pokrycia dachowego. | | | |
| Oznaczenie projektu <i>Należy wybrać co najmniej jedną opcję</i> | <u>Projekt z zakresu mieszkalnictwa</u> <ul style="list-style-type: none"> <input type="checkbox"/> Projekt dotyczy zapewnienia zrównoważonego rozwoju oraz poprawy atrakcyjności miasta <input type="checkbox"/> Projekt dotyczy oferowania usług promujących równość szans i zapobiegających wykluczeniu społecznemu przedstawicieli mniejszości narodowych i etnicznych, uchodźców i imigrantów oraz ludzi młodych <input type="checkbox"/> Projekt dotyczy zagospodarowania/rekultywacji terenu przemysłowego <input type="checkbox"/> Projekt dotyczy zagospodarowania/rekultywacji terenu powojkowego <input type="checkbox"/> Przedsięwzięcie społeczne z zerową wnioskowaną kwotą wsparcia | | | |

| MATRYCA LOGICZNA PROJEKTU | | Priorytet „Miasta” | Wnioskodawca | |
|---|--|---|---|---|
| Tytuł projektu Renowacja dachu przy ul. Czeskiej 29 w Kłodzku. | | | Wspólnota Mieszkaniowa Kłodzko, ul. Czeska 29. Partnerzy projektu | |
| Adresaci/grupa docelowa mieszkańcy kamienicy | | Nie dotyczy | | |
| Przewidywana data zgłoszenia wniosku o dofinansowanie (kwartał i rok) | Przewidywana data rozpoczęcia inwestycji np. data zawarcia umowy z wykonawcą pierwszego zamówienia (kwartał i rok) | Przewidywana data zakończenia rzeczowego inwestycji np. data odbioru(kwartał i rok) | Ilość przetargów | Przewidywana data ogłoszenia ostatniego zamówienia publicznego |
| Brak danych | Brak danych- realizacja inwestycji uzależniona jest od dostępności środków w ramach priorytetu (powstałe oszczędności) | Brak danych- realizacja inwestycji uzależniona jest od dostępności środków w ramach priorytetu (powstałe oszczędności) | Brak danych | Brak danych- realizacja inwestycji uzależniona jest od dostępności środków w ramach priorytetu (powstałe oszczędności) |
| | <i>Logika interwencji</i> | | | |
| Cel ogólny projektu <i>Określić szerszy /strategiczny cel projektu</i> | Cel ogólny projektu jest przeciwdziałanie marginalizacji obszaru miasta województwa dolnośląskiego, doprowadzenie do odnowy zdegradowanych obszarów miejskich oraz wzmocnienie struktur społeczno –ekonomicznych. | Obiektywnie weryfikowalne wskaźniki | Źródła weryfikacji | Założenia/ryzyko |
| Rezultaty <i>Określić najbardziej konkretne rezultaty do osiągnięcia w krótkim czasie</i> | Nazwa rezultatu Liczba osób zamieszkujących budynek mieszkalny wielorodzinny poddany renowacji | Wartość rezultatu: wartość wskaźnika może ulec zmianie, ze względu na nieokreślony termin naboru wniosków Jednostka miary: osoby | wg oświadczeń właścicieli lokali | <i>Poprawa warunków zamieszkania mieszkańców.</i> |
| Produkty <i>Określić bezpośrednio, policzalne efekty realizacji projektu</i> | Nazwa produktu 1. Liczba budynków mieszkalnych poddanych renowacji | Wartość produktu i jednostka miary Ad.1 Wartość produktu: 1 Jednostka miary: szt. | Inwentaryzacja budowlana. Kosztorys inwestorski Kosztorys inwestorski | <i>Niezbędne materiały i sprzęt dostarczony zostanie na czas – zgodnie z planem ponoszenia kosztów. Istnieją odpowiednie zasoby ludzkie do wykonania produktu projektu oraz podstawy do utrzymania w późniejszym okresie produktów projektu. Utrudnienia w zakresie osiągnięcia wskaźnika- brak zagrożeń.</i> |
| Zadania <i>Należy wyliczyć najważniejsze zadania, które doprowadzą do założonego celu</i> | Nazwa zadania - naprawa konstrukcji więźby - wymiana pokrycia dachowego | Wydatki/koszty całkowite w PLN (wskazanie indykatywne) 100 000,00 Szacunek wydatków/kosztów kwalifikowanych w PLN 100 000,00 Wysokość wnioskowanego dofinansowania w PLN (szacunek EUR) 60 000,00 PLN 14 814,81 EURO | <i>Realizacja zadań przeprowadzona będzie zgodnie z planem.</i> | |
| Sytuacja wyjściowa | Budynek zlokalizowany jest w staromiejskiej dzielnicy miasta Kłodzka. Stan techniczny dachu zły. W celu uniknięcia dalszej degradacji należy przeprowadzić remont budynku w zakresie naprawy konstrukcji więźby, wymiany pokrycia dachowego. | | | |

| | |
|--|--|
| Oznaczenie projektu | Projekt z zakresu mieszkalnictwa |
| <i>Należy wybrać co najmniej jedną opcję</i> | <ul style="list-style-type: none"> · Projekt dotyczy zapewnienia zrównoważonego rozwoju oraz poprawy atrakcyjności miasta <input type="checkbox"/> Projekt dotyczy oferowania usług promujących równość szans i zapobiegających wykluczeniu społecznemu przedstawicieli mniejszości narodowych i etnicznych, uchodźców i imigrantów oraz ludzi młodych <input type="checkbox"/> Projekt dotyczy zagospodarowania/rekultywacji terenu przemysłowego <input type="checkbox"/> Projekt dotyczy zagospodarowania/rekultywacji terenu powojkowego <input type="checkbox"/> Przedsięwzięcie społeczne z zerową wnioskowaną kwotą wsparcia |

| MATRYCA LOGICZNA PROJEKTU | | Priorytet „Miasta” | | Wnioskodawca | |
|---|---|---|---|--|--|
| Tytuł projektu Renowacja elewacji i dachu budynku przy ul. Czeskiej 39 w Kłodzku. | | Wspólnota Mieszkaniowa Kłodzko, ul. Czeska 29. | | Partnerzy projektu | |
| Adresaci/grupa docelowa mieszkańcy kamienicy | | Nie dotyczy | | | |
| Przewidywana data zgłoszenia wniosku o dofinansowanie (kwartał i rok) | Przewidywana data rozpoczęcia inwestycji np. data zawarcia umowy z wykonawcą pierwszego zamówienia (kwartał i rok) | Przewidywana data zakończenia rzeczowego inwestycji np. data odbioru(kwartał i rok) | Ilość przetargów | Przewidywana data ogłoszenia ostatniego zamówienia publicznego | |
| Brak danych | Brak danych- realizacja inwestycji uzależniona jest od dostępności środków w ramach priorytetu (powstałe oszczędności) | Brak danych- realizacja inwestycji uzależniona jest od dostępności środków w ramach priorytetu (powstałe oszczędności) | Brak danych | Brak danych- realizacja inwestycji uzależniona jest od dostępności środków w ramach priorytetu (powstałe oszczędności) | |
| <i>Logika interwencji</i> | | Obiektywnie weryfikowalne wskaźniki | Źródła weryfikacji | Założenia/ryzyko | |
| Cel ogólny projektu <i>Określić szerszy /strategiczny cel projektu</i> | Cel ogólny projektu jest przeciwdziałanie marginalizacji obszaru miasta województwa dolnośląskiego, doprowadzenie do odnowy zdegradowanych obszarów miejskich oraz wzmocnienie struktur społeczno –ekonomicznych. | | | | |
| Rezultaty <i>Określić najbardziej konkretne rezultaty do osiągnięcia w krótkim czasie</i> | Nazwa rezultatu Liczba osób zamieszkujących budynek mieszkalny wielorodzinny poddany renowacji | Wartość rezultatu: wartość wskaźnika może ulec zmianie, ze względu na nieokreślony termin naboru wniosków Jednostka miary: osoby | wg oświadczeń właścicieli lokali | Poprawa warunków zamieszkania mieszkańców. | |
| Produkty <i>Określić bezpośrednio, policzalne efekty realizacji projektu</i> | Nazwa produktu 1. Liczba budynków mieszkalnych poddanych renowacji | Wartość produktu i jednostka miary Ad.1 Wartość produktu: 1 Jednostka miary: szt. | Inwentaryzacja budowlana. Kosztorys inwestorski Kosztorys inwestorski | Niezbędne materiały i sprzęt dostarczony zostanie na czas – zgodnie z planem ponoszenia kosztów. Istnieją odpowiednie zasoby ludzkie do wykonania produktu projektu oraz podstawy do utrzymania w późniejszym okresie produktów projektu. Utrudnienia w zakresie osiągnięcia wskaźnika- brak zagrożeń. | |
| Zadania <i>Należy wyliczyć najważniejsze zadania, które doprowadzą do</i> | Nazwa zadania - naprawa konstrukcji więźby, - wymiana pokrycia dachowego; | Wydatki/koszty całkowite w PLN (wskazanie indykatywne) 100 000,00 | Realizacja zadań przeprowadzona będzie zgodnie z planem. | | |
| | | Szacunek wydatków/kosztów kwalifikowanych w PLN 100 000,00 | | | |

| | | | |
|--|---|--|--|
| <i>zalozonego celu</i> | | Wysokość wnioskowanego dofinansowania w PLN (szacunek EUR) 60 000,00 PLN 14 814,81 EURO | |
| Sytuacja wyjściowa | Budynek zlokalizowany jest w staromiejskiej dzielnicy miasta Kłodzka. Stan techniczny dachu zły. W celu uniknięcia dalszej degradacji należy przeprowadzić remont budynku w zakresie naprawy konstrukcji więźby, wymiany pokrycia dachowego. | | |
| Oznaczenie projektu <i>Należy wybrać co najmniej jedną opcję</i> | <u>Projekt z zakresu mieszkalnictwa</u> <ul style="list-style-type: none"> <input type="checkbox"/> Projekt dotyczy zapewnienia zrównoważonego rozwoju oraz poprawy atrakcyjności miasta <input type="checkbox"/> Projekt dotyczy oferowania usług promujących równość szans i zapobiegających wykluczeniu społecznemu przedstawicieli mniejszości narodowych i etnicznych, uchodźców i imigrantów oraz ludzi młodych <input type="checkbox"/> Projekt dotyczy zagospodarowania/rekultywacji terenu przemysłowego <input type="checkbox"/> Projekt dotyczy zagospodarowania/rekultywacji terenu powojkowego <input type="checkbox"/> Przedsięwzięcie społeczne z zerową wnioskowaną kwotą wsparcia | | |

| | | | | |
|---|---|---|---|---|
| MATRYCA LOGICZNA PROJEKTU | | Priorytet „Miasta” | Wnioskodawca | |
| Tytuł projektu Renowacja elewacji i dachu przy ul. Czeskiej 42 w Kłodzku. | | | Wspólnota Mieszkaniowa Kłodzko, ul. Czeska 42. | |
| Adresaci/grupa docelowa mieszkańcy kamienicy | | Partnerzy projektu | | |
| Adresaci/grupa docelowa mieszkańcy kamienicy | | Nie dotyczy | | |
| Przewidywana data zgłoszenia wniosku o dofinansowanie (kwartał i rok) | Przewidywana data rozpoczęcia inwestycji np. data zawarcia umowy z wykonawcą pierwszego zamówienia (kwartał i rok) | Przewidywana data zakończenia rzeczowego inwestycji np. data odbioru(kwartał i rok) | Ilość przetargów | Przewidywana data ogłoszenia ostatniego zamówienia publicznego |
| Brak danych | Brak danych- realizacja inwestycji uzależniona jest od dostępności środków w ramach priorytetu (powstałe oszczędności) | Brak danych- realizacja inwestycji uzależniona jest od dostępności środków w ramach priorytetu (powstałe oszczędności) | Brak danych | Brak danych- realizacja inwestycji uzależniona jest od dostępności środków w ramach priorytetu (powstałe oszczędności) |
| <i>Logika interwencji</i> | | | | |
| | | Obiektywnie weryfikowalne wskaźniki | Źródła weryfikacji | Założenia/ryzyko |

| | | | | |
|---|--|---|---|---|
| Cel ogólny projektu <i>Określić szerszy /strategiczny cel projektu</i> | Cel ogólny projektu jest przeciwdziałanie marginalizacji obszaru miasta województwa dolnośląskiego, doprowadzenie do odnowy zdegradowanych obszarów miejskich oraz wzmocnienie struktur społeczno –ekonomicznych. | | | |
| Rezultaty <i>Określić najbardziej konkretne rezultaty do osiągnięcia w krótkim czasie</i> | Nazwa rezultatu Liczba osób zamieszkujących budynek mieszkalny wielorodzinny poddany renowacji | Wartość rezultatu: wartość wskaźnika może ulec zmianie, ze względu na nieokreślony termin naboru wniosków Jednostka miary: osoby | wg oświadczeń właścicieli lokali | <i>Poprawa warunków zamieszkania mieszkańców.</i> |
| Produkty <i>Określić bezpośrednie, policzalne efekty realizacji projektu</i> | Nazwa produktu 1. Liczba budynków mieszkalnych poddanych renowacji | Wartość produktu i jednostka miary Ad.1 Wartość produktu: 1 Jednostka miary: szt. | Inwentaryzacja budowlana. Kosztorys inwestorski Kosztorys inwestorski | <i>Niezbędne materiały i sprzęt dostarczony zostanie na czas – zgodnie z planem ponoszenia kosztów. Istnieją odpowiednie zasoby ludzkie do wykonania produktu projektu oraz podstawy do utrzymania w późniejszym okresie produktów projektu. Utrudnienia w zakresie osiągnięcia wskaźnika- brak zagrożeń.</i> |
| Zadania <i>Należy wyliczyć najważniejsze zadania, które doprowadzą do założonego celu</i> | Nazwa zadania - naprawa konstrukcji więźby, - wymiana pokrycia dachowego , - renowacja elewacji; | Wydatki/koszty całkowite w PLN (wskazanie indykatywne) 120 000,00 Szacunek wydatków/kosztów kwalifikowanych w PLN 120 000,00 Wysokość wnioskowanego dofinansowania w PLN (szacunek EUR) 72 000,00 PLN 17 778,00 EURO | <i>Realizacja zadań przeprowadzona będzie zgodnie z planem.</i> | |
| Sytuacja wyjściowa | Budynek zlokalizowany jest w staromiejskiej dzielnicy miasta Kłodzka. Stan techniczny dachu zły. W celu uniknięcia dalszej degradacji należy przeprowadzić remont budynku w zakresie naprawy konstrukcji więźby, wymiany pokrycia dachowego. | | | |
| Oznaczenie projektu <i>Należy wybrać co najmniej jedną opcję</i> | <input checked="" type="checkbox"/> <u>Projekt z zakresu mieszkalnictwa</u> <input type="checkbox"/> Projekt dotyczy zapewnienia zrównoważonego rozwoju oraz poprawy atrakcyjności miasta <input type="checkbox"/> Projekt dotyczy oferowania usług promujących równość szans i zapobiegających wykluczeniu społecznemu przedstawicieli mniejszości narodowych i etnicznych, uchodźców i imigrantów oraz ludzi młodych <input type="checkbox"/> Projekt dotyczy zagospodarowania/rekultywacji terenu przemysłowego <input type="checkbox"/> Projekt dotyczy zagospodarowania/rekultywacji terenu powojkowego <input type="checkbox"/> Przedsięwzięcie społeczne z zerową wnioskowaną kwotą wsparcia | | | |

| MATRYCA LOGICZNA PROJEKTU | | Priorytet „Miasta” | Wnioskodawca | |
|---|--|---|---|---|
| Tytuł projektu Renowacja elewacji i dachu przy ul. Łukasińskiego 9 w Kłodzku. | | | Wspólnota Mieszkaniowa Kłodzko, ul. Łukasińskiego 9. Partnerzy projektu | |
| Adresaci/grupa docelowa mieszkańcy kamienicy | | Nie dotyczy | | |
| Przewidywana data zgłoszenia wniosku o dofinansowanie (kwartał i rok) | Przewidywana data rozpoczęcia inwestycji np. data zawarcia umowy z wykonawcą pierwszego zamówienia (kwartał i rok) | Przewidywana data zakończenia rzeczowego inwestycji np. data odbioru(kwartał i rok) | Ilość przetargów | Przewidywana data ogłoszenia ostatniego zamówienia publicznego |
| Brak danych | Brak danych- realizacja inwestycji uzależniona jest od dostępności środków w ramach priorytetu (powstałe oszczędności) | Brak danych- realizacja inwestycji uzależniona jest od dostępności środków w ramach priorytetu (powstałe oszczędności) | Brak danych | Brak danych- realizacja inwestycji uzależniona jest od dostępności środków w ramach priorytetu (powstałe oszczędności) |
| <i>Logika interwencji</i> | | Obiektywnie weryfikowalne wskaźniki | Źródła weryfikacji | Założenia/ryzyko |
| Cel ogólny projektu <i>Określić szerszy /strategiczny cel projektu</i> | Cel ogólny projektu jest przeciwdziałanie marginalizacji obszaru miasta województwa dolnośląskiego, doprowadzenie do odnowy zdegradowanych obszarów miejskich oraz wzmocnienie struktur społeczno –ekonomicznych. | | | |
| Rezultaty <i>Określić najbardziej konkretne rezultaty do osiągnięcia w krótkim czasie</i> | Nazwa rezultatu Liczba osób zamieszkujących budynek mieszkalny wielorodzinny poddany renowacji | Wartość rezultatu: wartość wskaźnika może ulec zmianie, ze względu na nieokreślony termin naboru wniosków Jednostka miary: osoby | wg oświadczeń właścicieli lokali | <i>Poprawa warunków zamieszkania mieszkańców.</i> |
| Produkty <i>Określić bezpośrednie, policzalne efekty realizacji projektu</i> | Nazwa produktu 1. Liczba budynków mieszkalnych poddanych renowacji | Wartość produktu i jednostka miary Ad.1 Wartość produktu: 1 Jednostka miary: szt. | Inwentaryzacja budowlana. Kosztorys inwestorski Kosztorys inwestorski | <i>Niezbędne materiały i sprzęt dostarczony zostanie na czas – zgodnie z planem ponoszenia kosztów. Istnieją odpowiednie zasoby ludzkie do wykonania produktu projektu oraz podstawy do utrzymania w późniejszym okresie produktów projektu. Utrudnienia w zakresie osiągnięcia wskaźnika- brak zagrożeń.</i> |
| Zadania <i>Należy wyliczyć najważniejsze zadania, które doprowadzą do założonego celu</i> | Nazwa zadania - naprawa konstrukcji więźby, - wymiana pokrycia dachowego , - renowacja elewacji; | Wydatki/koszty całkowite w PLN (wskazanie indykatywne) 150 000,00 | Realizacja zadań przeprowadzona będzie zgodnie z planem. | |
| | | Szacunek wydatków/kosztów kwalifikowanych w PLN 150 000,00 | | |
| | | Wysokość wnioskowanego dofinansowania w PLN (szacunek EUR) 90 000,00 PLN 22 223,00 EURO | | |
| Sytuacja wyjściowa | Budynek zlokalizowany jest w staromiejskiej dzielnicy miasta Kłodzka. Stan techniczny dachu zły. W celu uniknięcia dalszej degradacji należy przeprowadzić remont budynku w zakresie naprawy konstrukcji więźby, wymiany pokrycia dachowego. | | | |

| | |
|--|--|
| Oznaczenie projektu <i>Należy wybrać co najmniej jedną opcję</i> | <u>Projekt z zakresu mieszkalnictwa</u> <ul style="list-style-type: none">· Projekt dotyczy zapewnienia zrównoważonego rozwoju oraz poprawy atrakcyjności miasta<input type="checkbox"/> Projekt dotyczy oferowania usług promujących równość szans i zapobiegających wykluczeniu społecznemu przedstawicieli mniejszości narodowych i etnicznych, uchodźców i imigrantów oraz ludzi młodych<input type="checkbox"/> Projekt dotyczy zagospodarowania/rekultywacji terenu przemysłowego<input type="checkbox"/> Projekt dotyczy zagospodarowania/rekultywacji terenu powojkowego<input type="checkbox"/> Przedsięwzięcie społeczne z zerową wnioskowaną kwotą wsparcia |
|--|--|