

**UCHWAŁA NR LI/524/2010
RADY MIEJSKIEJ W KŁODZKU**

z dnia 29 kwietnia 2010 r.

w sprawie ustalenia stałych obwodów głosowania, ich granic i numerów


Na podstawie art. 18 ust. 2 pkt 15 ustawy z dnia 8 marca 1990 r. o samorządzie gminnym (tekst jednolity: Dz. U. z 2001r. Nr 142, poz. 1591 z późniejszymi zmianami) w związku z art. 30 ust. 2, 2a i 3 ustawy z dnia 16 lipca 1998 r. ordynacja wyborcza do rad gmin, rad powiatów i sejmików województw (tekst jednolity: Dz. U. z 2003r. Nr 159, poz. 1547 z późniejszymi zmianami). Na wniosek Burmistrza Miasta Rada Miejska w Kłodzku uchwała co następuje:

§ 1. Dokonuje się podziału miasta Kłodzka na stałe obwody głosowania oraz ustala się ich granice i numery zgodnie z załącznikiem do niniejszej uchwały.

§ 2. Traci moc uchwała nr XV/352/2009 Rady Miejskiej w Kłodzku z dnia 23 kwietnia 2009r. w sprawie podziału miasta Kłodzka na obwody głosowania.

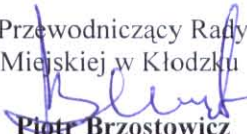
§ 3. Wykonanie uchwały powierza się Burmistrzowi Miasta Kłodzka.

§ 4. Uchwała wchodzi w życie z dniem podjęcia. Uchwała podlega ogłoszeniu w Dzienniku Urzędowym Województwa Dolnośląskiego, wywieszeniu na tablicy ogłoszeń Urzędu Miejskiego w Kłodzku oraz ogłoszeniu w Biuletynie Informacji Publicznej.

Przewodniczący Rady
Miejskiej w Kłodzku

Piotr Brzostowicz


Załącznik Nr 1 do Uchwały Nr LI/524/2010
 Rady Miejskiej w Kłodzku
 z dnia 29 kwietnia 2010 r.

NUMER OBWODU GŁOSOWANIA	GRANICE OBWODU WYBORCZEGO
1	2
1	<i>Place:</i> Bolesława Chrobrego <i>Ulice:</i> Armii Krajowej, Braci Gierymskich, Browarna, Czeska, Grodzisko, Artura Grotgiera, Jana Matejki, Nad Kanalem, Niska, Spadzista, Zofii Stryjeńskiej, Wita Stwosza, Tumska, Wodna
2	<i>Ulice:</i> Akacyjowa, Dębowa, Dworcowa, Fabryczna, Forteczna, Jaśminowa, Klonowa, Kolejowa, Kowalska, Waleriana Lukasińskiego, Nadrzeczna, Półwiejska, Sierpowa, Skośna, Stroma, Nowy Świat, Widokowa, Wilcza
3	<i>Place:</i> Władysława Jagiełły, Kościelny, Franciszkański <i>Ulice:</i> Ignacego Daszyńskiego, Kościelna, Tadeusza Kościuszki, Ignacego Łukaszewicza, Muzealna, Floriana Szarego, Romualda Traugutta, Wojska Polskiego, Zawiszy Czarnego
4	<i>Ulice:</i> Brzoskwiniowa, Cedrowa, Cisowa, Józefa Chelmońskiego, Czereśniowa, Grabowa, Jaworowa, Jesionowa, Jodłowa, Kasztanowa, Wojciecha Korfantego, Lipowa, Mariańska, Modrzewiowa, Stanisława Moniuszki, Morełowa, Ostatnia, Połabska, Sosnowa, Śląska, Śliwkowa, Świerkowa, Wiejska, Wiśniowa, Orzechowa, Cyprysowa
5	<i>Plac:</i> Jedności <i>Ulice:</i> Zygmunta Krasińskiego, Lutycka, Adama Mickiewicza, Cypriana Kamila Norwida, Rzepichy, Juliusza Słowackiego, Stefana Żeromskiego
6	<i>Ulice:</i> Brzozowa, Bukowa, Cicha, Hugona Kollątaja, Marii Konopnickiej, Mikołaja Kopernika, Kwiatowa, Luzycka, Piastowska, Mikołaja Reja, Władysława Reymonta, Słowiańska, Walecznych, Wierzbowa, Willowa
7	<i>Ulice:</i> Władysława Broniewskiego, Stefana Czarnieckiego, Marii Dąbrowskiej, Grunwaldzka, Marka Hłaski, Jana Kilińskiego, Karola Miarki, Zofii Nalkowskiej, Podgórna, Henryka Sienkiewicza, Więźniów Politycznych, Witosa
8	<i>Ulice:</i> Jaskółcza, Jasna, Kłodzko Nowe, Myśliwska, Władysława Orkana, Kazimierza Przerwy- Tetmajera, Ptasia, Śnieżna, Stanisława Wyspiańskiego
9	<i>Ulice:</i> Graniczna, Krzywa, Młodych, Podgrodzie, Rajska, Rakowa, Szpitalna, Towarowa, Warszawy-Centrum, Warty, Wzniesienie, Zamiejska, Zamkowa
10	<i>Ulice:</i> Xawerego Dunikowskiego, Janusza Kusocińskiego, Jacka Malczewskiego, Gustawa Morcinka, Stanisławy Walasiewiczówny
11	<i>Ulice:</i> Dąbrówki, Łąkowa
12	<i>Plac:</i> Fryderyka Chopina <i>Ulice:</i> Harcerzy, Krakusa, Stefana Okrzei, Sportowa, Szkolna, Wandy
13	<i>Ulice:</i> Bohaterów Getta, Janusza Korczaka, Partyzantów, Piękna, Różana, Wielisławska, Wolności, Zagórze
14	<i>Ulice:</i> Spółdzielcza (od nr 1 do nr 23), Wiosenna, Zielona, Witolda Pileckiego
15	<i>Ulice:</i> Jana Pawła II, Przyjaciół Dzieci, Rataja, Spółdzielcza (od nr 24 do nr 57), Kardynała Wyszyńskiego
16	<i>Ulice:</i> Hołdu Pruskiego, Rodzinna, Targowa, Anny Zelenay
17	<i>Ulice:</i> Jana Długosza, Wojciecha Drzymały, Dusznicka, Korytowska, Józefa Kromera, Krótka, Lisia, Noworudzka, Objazdowa, Ogrodowa, Józefa Piłsudskiego, Słoneczna, Św. Wojciecha, Zajęcza

Przewodniczący Rady
 Miejskiej w Kłodzku

 Piotr Brzostowicz

Uzasadnienie

Podział gmin na stałe obwody głosowania został wprowadzony artykułem 30 ustawy z dnia 16 lipca 1998 r. ordynacja wyborcza do rad gmin, rad powiatów i sejmików województw. Dokonanie podziału gminy na obwody głosowania leży w kompetencji rady gminy. Z art. 31 ordynacji wyborczej wynika, że zmiany w podziale gminy na obwody głosowania mogą nastąpić w wypadku zmiany granic gminy lub zmiany liczby mieszkańców w gminie.

PRZEWODNICZĄCY
RADY MIEJSKIEJ
w Kłodzku

Piotr Brzostowicz