

Kłodzko, dnia 23.12.2010r.

ZP/341/47/2/2010

Dotyczy: postępowania w trybie przetargu nieograniczonego poniżej 193 000 euro „**Projekt, wykonanie, dostawa oraz montaż tablic i tabliczek z opisami zabytków Miasta Kłodzka w ramach projektu Miejskie Trasy Turystyczne zintegrowanym produktem turystycznym miast polsko-czeskiego pogranicza**”

Działając zgodnie z art. 38 ust. 4 ustawy z dnia 29 stycznia 2004 roku- Prawo zamówień publicznych (tekst jednolity: Dz. U. z 2010 r. Nr 113, poz. 759 z późn. zm.) Zamawiający zmienia treść Specyfikacji Istotnych Warunków Zamówienia.

Zmiany dotyczą zapisów:

A.3. Opis przedmiotu zamówienia: CPV : 30195000-2 - kod wiodący

1. Tablice informacyjne z opisem miejskich tras – 4 szt.:

Jest

Tablice informacyjne z opisem miejskich tras powinny zawierać następujące oznakowania i informacje ułożone w następującej kolejności :

a). w górnej części tablicy na środku:

- logotyp CITYWALK – zgodnie z Systemem Identyfikacji Wizualnej.

b). w dolnej części tablicy patrząc od lewej strony:

- logotyp programu,

- logotyp Unii Europejskiej

wg wytycznych Zamawiającego zgodnie z zasadami promocji zawartymi w Rozporządzeniu Rady WE nr 1083/2006, Rozporządzeniu Komisji WE nr 1828/2006 oraz w Narodowych Strategicznych Ramach Odniesienia. Informacje o zasadach w zakresie promocji projektów finansowanych w ramach Programu określone są w *Podręczniku prezentacji wizualnej* , który znajduje się na stronie www.cz-pl.eu/pl, zakładki: *Informacje dla beneficjentów – Promocja*,


b). w dolnej części tablicy pod logotypami:

- informacja o współfinansowaniu projektu w postaci następującego zapisu:

Projekt współfinansowany przez Unię Europejską ze środków Europejskiego Funduszu Rozwoju Regionalnego w ramach Programu Operacyjnego Współpracy Transgranicznej Republika Czeska – Rzeczpospolita Polska 2007-2013.

Układ tablicy informacyjnej musi zawierać wszystkie wymagane elementy tj. logotypy unijne oraz informację o współfinansowaniu, które powinny zajmować odpowiednio co najmniej 25% powierzchni tablicy, pozostałe 50% powierzchni przeznaczone na treści informacyjne tablicy czyli plan miasta z zaznaczonym przebiegiem Miejskiej Trasy Turystycznej.

Wzór tablicy informacyjnej przedstawia **Rys. nr 1**.



Winno być:

Tablice informacyjne z opisem miejskich tras powinny zawierać następujące oznakowania i informacje ułożone w następującej kolejności:

a). w dolnej części tablicy patrząc od lewej strony:

- logotyp CITYWALK – zgodnie z Systemem Identyfikacji Wizualnej.
- logotyp programu,
- logotyp Unii Europejskiej

wg wytycznych Zamawiającego zgodnie z zasadami promocji zawartymi w Rozporządzeniu Rady WE nr 1083/2006, Rozporządzeniu Komisji WE nr 1828/2006 oraz w Narodowych Strategicznych Ramach Odniesienia. Informacje o zasadach w zakresie promocji projektów finansowanych w ramach Programu określone są w *Podręczniku prezentacji wizualnej*, który znajduje się na stronie www.cz-pl.eu/pl, zakładki: *Informacje dla beneficjentów – Promocja*,

b). w dolnej części tablicy pod logotypami:

- informacja o współfinansowaniu projektu w postaci następującego zapisu:

Projekt współfinansowany przez Unię Europejską ze środków Europejskiego Funduszu Rozwoju Regionalnego w ramach Programu Operacyjnego Współpracy Transgranicznej Republika Czeska – Rzeczpospolita Polska 2007-2013.

Układ tablicy informacyjnej musi zawierać wszystkie wymagane elementy tj.

logotypy unijne oraz informację o współfinansowaniu, które powinny zajmować odpowiednio co najmniej 25% powierzchni tablicy, pozostała powierzchnia przeznaczona na treści informacyjne tablicy czyli plan miasta z zaznaczonym przebiegiem Miejskiej Trasy Turystycznej.

Wzór tablicy informacyjnej przedstawia **Rys. nr 1**.



Rysunek 1

2. Tablice informacyjne z opisem zabytków miasta – 17 szt.:

Jest:

Tablice informacyjne z opisem miejskich tras powinny zawierać następujące oznakowania i informacje ułożone w następującej kolejności :

a). w górnej części tablicy na środku:

- logotyp CITYWALK – zgodnie z Systemem Identyfikacji Wizualnej.

b). w dolnej części tablicy patrząc od lewej strony:

- logotyp programu,

- logotyp Unii Europejskiej

wg wytycznych Zamawiającego zgodnie z zasadami promocji zawartymi w Rozporządzeniu Rady WE nr 1083/2006, Rozporządzeniu Komisji WE nr 1828/2006 oraz w Narodowych Strategicznych Ramach Odniesienia. Informacje o zasadach w zakresie promocji projektów finansowanych w ramach Programu określone są w *Podręczniku prezentacji wizualnej*, który znajduje się na stronie www.cz-pl.eu/pl, zakładki: *Informacje dla beneficjentów – Promocja*,

b). w dolnej części tablicy pod logotypami:

- informacja o współfinansowaniu projektu w postaci następującego zapisu:

Projekt współfinansowany przez Unię Europejską ze środków Europejskiego Funduszu Rozwoju Regionalnego w ramach Programu Operacyjnego Współpracy Transgranicznej Republika Czeska – Rzeczpospolita Polska 2007-2013.

Układ tablicy informacyjnej musi zawierać wszystkie wymagane elementy tj.

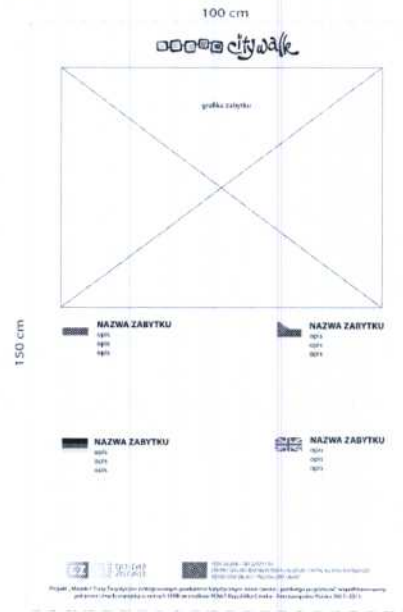
logotypy unijne oraz informację o współfinansowaniu, które powinny zajmować

odpowiednio co najmniej 25% powierzchni tablicy, pozostałe 50% powierzchni

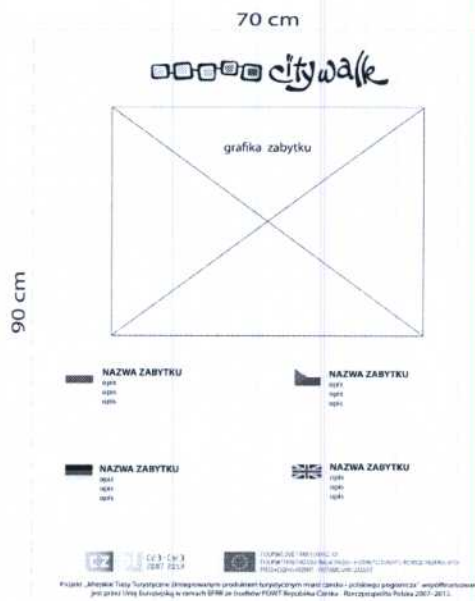
przeznaczone na treści informacyjne tablic czyli grafika zabytku wraz z jego opisem w

czterech wersjach językowych (polskiej, czeskiej, niemieckiej, angielskiej).

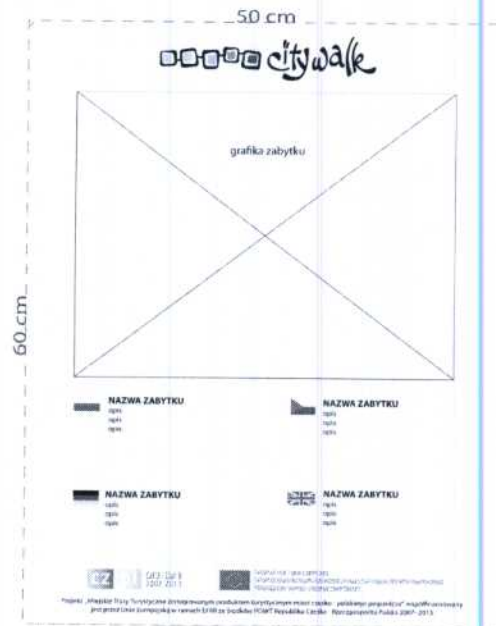
Wzór tablicy informacyjnej o wymiarach 1000 mm x1500 mm przedstawia **Rys. nr 2:**



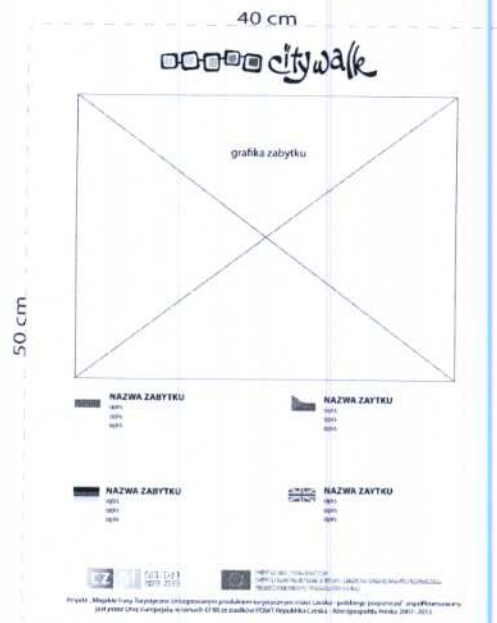
Wzór tablicy informacyjnej o wymiarach 900 mm x700 mm przedstawia **Rys. nr 3:**



Wzór tablicy informacyjnej o wymiarach 600 mm x500 mm przedstawia **Rys. nr 4:**



Wzór tablicy informacyjnej o wymiarach 500 mm x400 mm przedstawia **Rys. nr 5:**



Winno być:

Tablice informacyjne z opisem miejskich tras powinny zawierać następujące oznakowania i informacje ułożone w następującej kolejności:

a). w dolnej części tablicy patrząc od lewej strony:

- logotyp CITYWALK – zgodnie z Systemem Identyfikacji Wizualnej.
- logotyp programu,
- logotyp Unii Europejskiej

wg wytycznych Zamawiającego zgodnie z zasadami promocji zawartymi w Rozporządzeniu Rady WE nr 1083/2006, Rozporządzeniu Komisji WE nr 1828/2006 oraz w Narodowych Strategicznych Ramach Odniesienia. Informacje o zasadach w zakresie promocji projektów finansowanych w ramach Programu określone są w *Podręczniku prezentacji wizualnej*, który znajduje się na stronie www.cz-pl.eu/pl, zakładki: *Informacje dla beneficjentów – Promocja*,

b). w dolnej części tablicy pod logotypami:

- informacja o współfinansowaniu projektu w postaci następującego zapisu:

Projekt współfinansowany przez Unię Europejską ze środków Europejskiego Funduszu Rozwoju Regionalnego w ramach Programu Operacyjnego Współpracy Transgranicznej Republika Czeska – Rzeczpospolita Polska 2007-2013.

Układ tablicy informacyjnej musi zawierać wszystkie wymagane elementy tj.

logotypy unijne oraz informację o współfinansowaniu, które powinny zajmować odpowiednio co najmniej 25% powierzchni tablicy, pozostała powierzchnia przeznaczona na treści informacyjne tablic czyli grafika zabytku wraz z jego opisem w czterech wersjach językowych (polskiej, czeskiej, niemieckiej, angielskiej).

Wzór tablicy informacyjnej o wymiarach 1000 mm x1500 mm przedstawia **Rys. nr 2:**



Nazwa obiektu

■ Lorem ipsum dolor sit amet, consectetur tempor incididunt ut labore et dolore ma veniam quis nostrud exercitation ullam commodo consequat. Duis autem vel esse molestiae son consequat, vel illum adipsing elit, sed diam nonnumy eius aliquam erat volupat. Duis autem vel esse molestiae son consequat, vel illum adipsing elit, sed diam nonnumy eius aliquam erat volupat.

■ Lorem ipsum dolor sit amet, consectetur tempor incididunt ut labore et dolore ma veniam quis nostrud exercitation ullam commodo consequat. Duis autem vel esse molestiae son consequat, vel illum adipsing elit, sed diam nonnumy eius aliquam erat volupat. Duis autem vel esse molestiae son consequat, vel illum adipsing elit, sed diam nonnumy eius aliquam erat volupat.

■ Lorem ipsum dolor sit amet, consectetur tempor incididunt ut labore et dolore ma veniam quis nostrud exercitation ullam commodo consequat. Duis autem vel esse molestiae son consequat, vel illum adipsing elit, sed diam nonnumy eius aliquam erat volupat. Duis autem vel esse molestiae son consequat, vel illum adipsing elit, sed diam nonnumy eius aliquam erat volupat.

■ Lorem ipsum dolor sit amet, consectetur tempor incididunt ut labore et dolore ma veniam quis nostrud exercitation ullam commodo consequat. Duis autem vel esse molestiae son consequat, vel illum adipsing elit, sed diam nonnumy eius aliquam erat volupat. Duis autem vel esse molestiae son consequat, vel illum adipsing elit, sed diam nonnumy eius aliquam erat volupat.



city wale

CZPI C13 / C13
2007, 2013

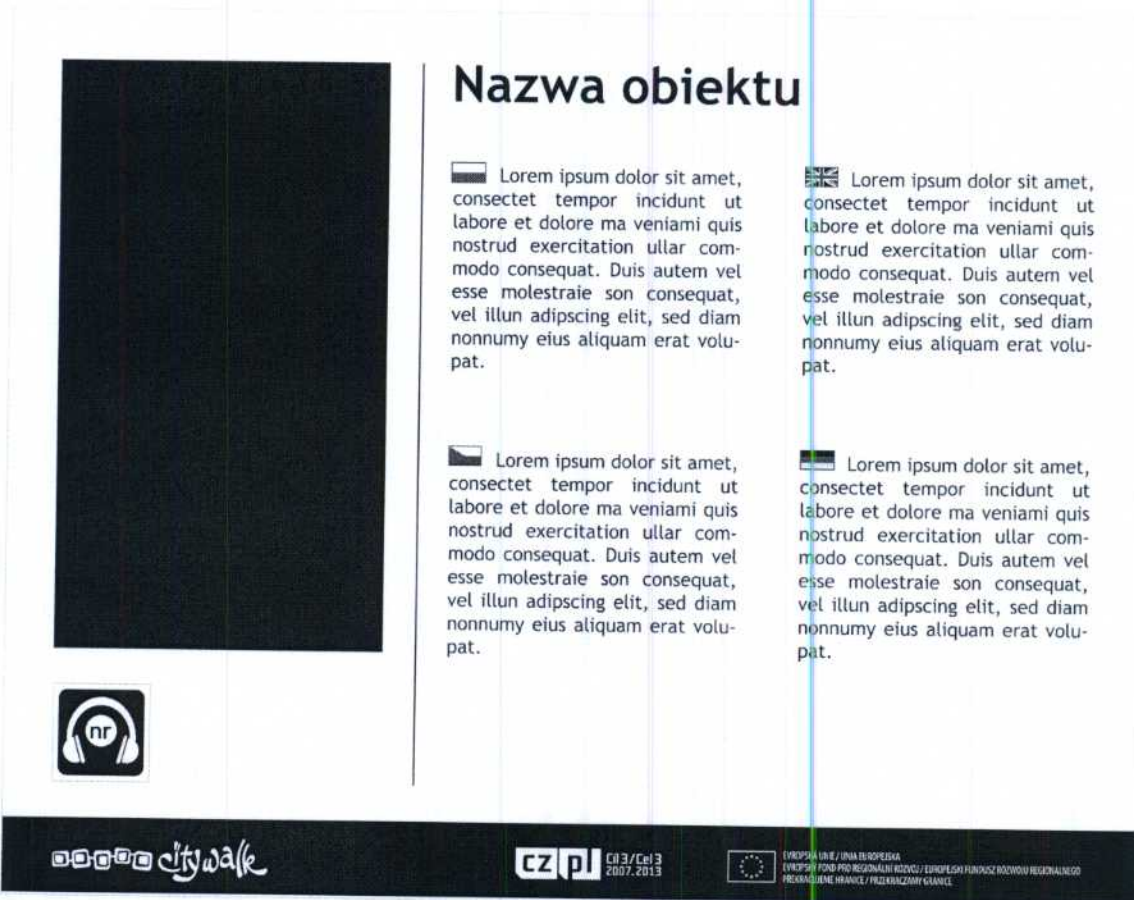
EUROPEJSKI FUNDUSZ REGIONALNY
EUROPEJSKI FUNDUSZ REGIONALNY / EUROPEJSKI FUNDUSZ REGIONALNY
PRACOWNIcy UMIAŁY / PRACOWNIcy UMIAŁY

LEGENDA:

■ kolor ustalany indywidualnie z Zamawiającym, w zależności od koloru elewacji budynku, na którym tablica będzie zamontowana

Rysunek 2

Wzór tablicy informacyjnej o wymiarach 900 mm x700 mm przedstawia **Rys. nr 3:**

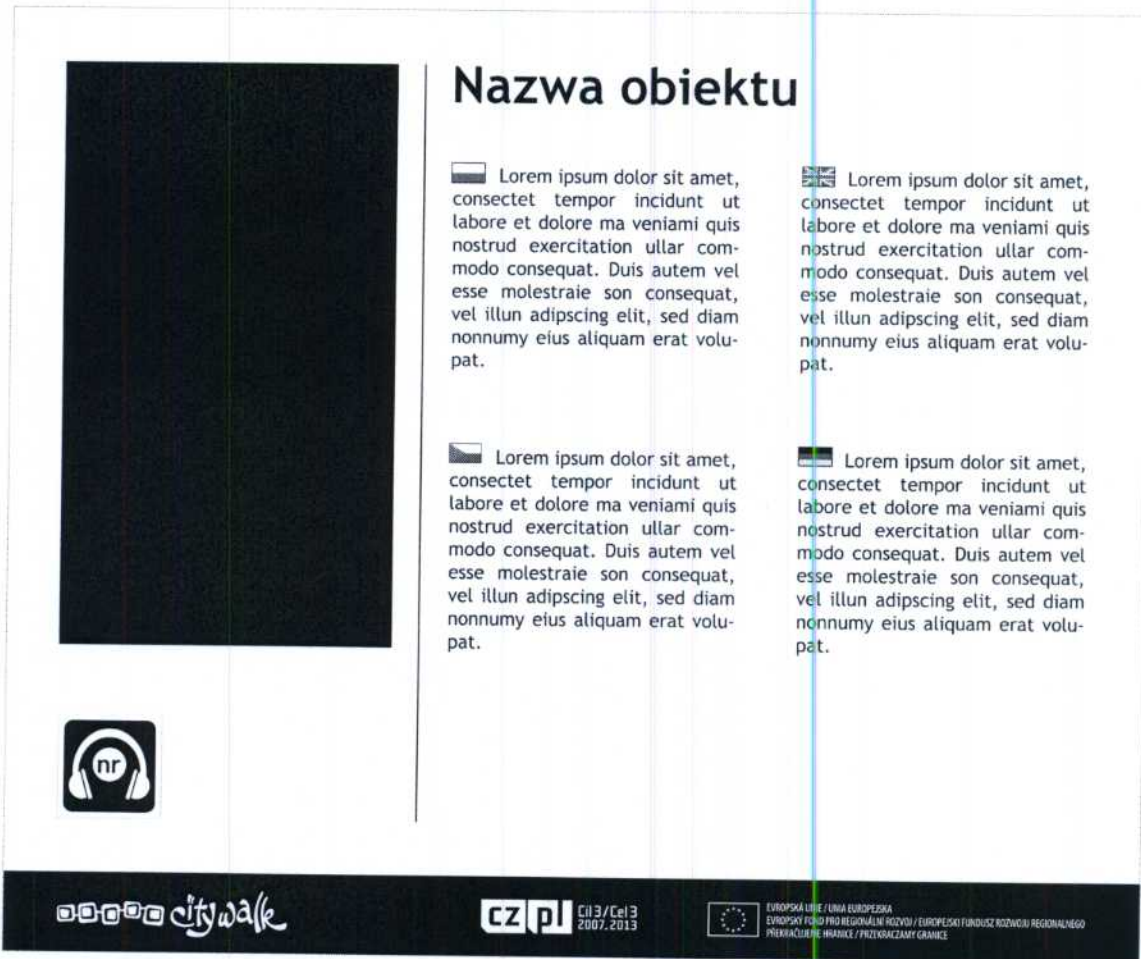


LEGENDA:

■ kolor ustalony indywidualnie z Zamawiającym, w zależności od koloru elewacji budynku, na którym tablica będzie zamontowana

Rysunek 3

Wzór tablicy informacyjnej o wymiarach 600 mm x500 mm przedstawia **Rys. nr 4:**

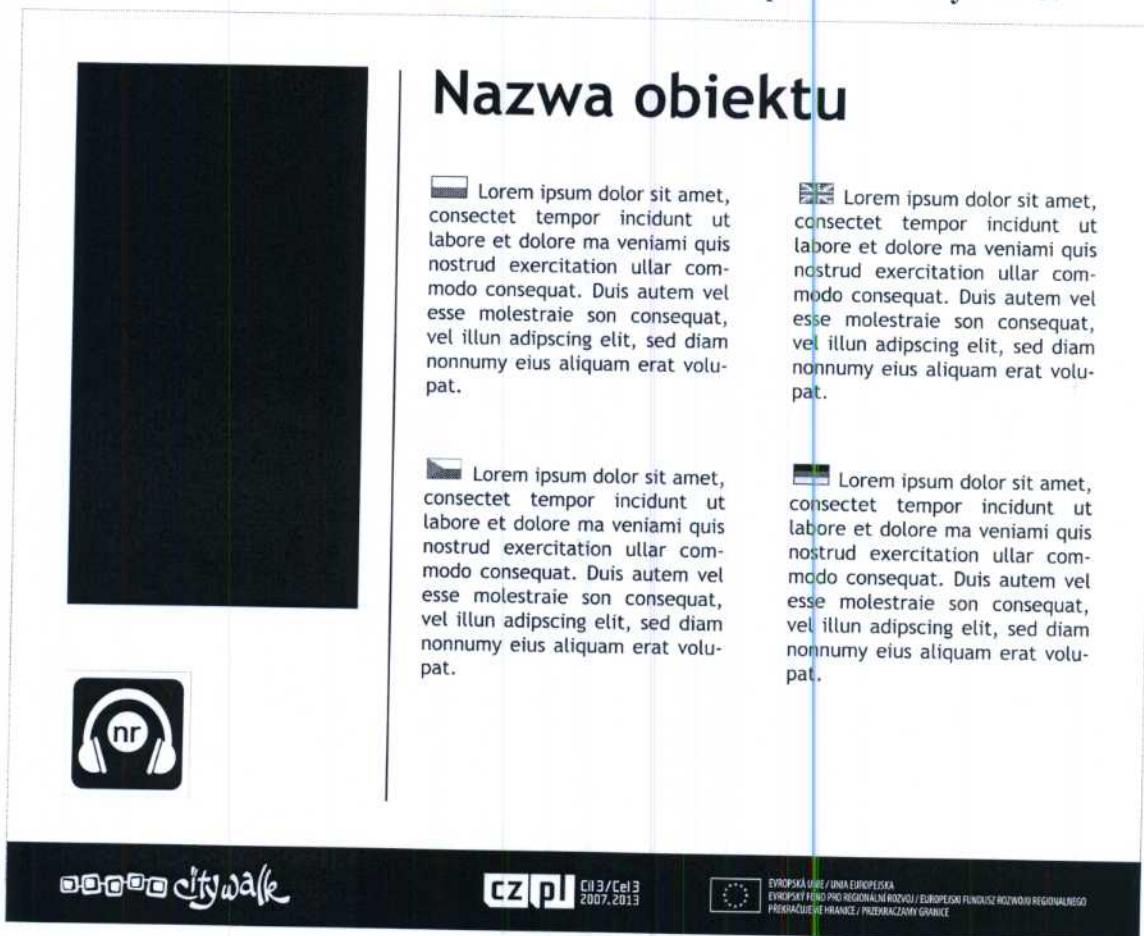


LEGENDA:

■ kolor ustalany indywidualnie z Zamawiającym, w zależności od koloru elewacji budynku, na którym tablica będzie zamontowana

Rysunek 4

Wzór tablicy informacyjnej o wymiarach 500 mm x400 mm przedstawia **Rys. nr 5:**



LEGENDA:

■ kolor ustalany indywidualnie z Zamawiającym, w zależności od koloru elewacji budynku, na którym tablica będzie zamontowana

Rysunek 5

3. Tablice drogowaskazowe – 9 szt.:

Jest:

Tablice drogowaskazowe na Miejskich Trasach Turystycznych powinny zawierać następujące oznakowania i informacje ułożone w następującej kolejności :

a). z lewej strony pionowo:

- logotyp CITYWALK – zgodnie z Systemem Identyfikacji Wizualnej.

b). w górnej części tablicy na środku:

- napis: "Miejska Trasa Turystyczna",

- poniżej strzałka,

c). w dolnej części tablicy patrząc od lewej strony:

- logotyp programu,
- logotyp Unii Europejskiej

wg wytycznych Zamawiającego zgodnie z zasadami promocji zawartymi w Rozporządzeniu Rady WE nr 1083/2006, Rozporządzeniu Komisji WE nr 1828/2006 oraz w Narodowych Strategicznych Ramach Odniesienia. Informacje o zasadach w zakresie promocji projektów finansowanych w ramach Programu określone są w *Podręczniku prezentacji wizualnej*, który znajduje się na stronie www.cz-pl.eu/pl, zakładki: *Informacje dla beneficjentów – Promocja*,

Układ tablicy drogowskazowej musi zawierać wszystkie wymagane elementy tj. logotypy unijne oraz informację o współfinansowaniu, które powinny zajmować odpowiednio co najmniej 25% powierzchni tablicy, pozostałe 50% powierzchni przeznaczone na treści informacyjne tablic czyli napis „Miejskie Trasy Turystyczne” i strzałka wskazująca kierunek trasy (kolor czerwony, niebieski, zielony, pomarańczowy).

Wzór tablicy kierunkowej o wymiarach 500 mm x 150 mm przedstawia **Rys. nr 6:**



Winno być:

Tablice drogowskazowe na Miejskich Trasach Turystycznych powinny zawierać następujące oznakowania i informacje ułożone w następującej kolejności:

a). w głównej części:

- nazwa zabytku i strzałka kierunkowa,

b). w dolnej części tablicy patrząc od lewej strony:

- logotyp CITYWALK – zgodnie z Systemem Identyfikacji Wizualnej
- logotyp programu,
- logotyp Unii Europejskiej

wg wytycznych Zamawiającego zgodnie z zasadami promocji zawartymi w Rozporządzeniu Rady WE nr 1083/2006, Rozporządzeniu Komisji WE nr 1828/2006 oraz w Narodowych Strategicznych Ramach Odniesienia. Informacje o zasadach w zakresie promocji projektów finansowanych w ramach Programu określone są w *Podręczniku prezentacji wizualnej*, który znajduje się na stronie www.cz-pl.eu/pl, zakładki: *Informacje dla beneficjentów – Promocja*,

Układ tablicy drogowskazowej musi zawierać wszystkie wymagane elementy tj. logotypy unijne oraz informację o współfinansowaniu, które powinny zajmować odpowiednio co najmniej 25% powierzchni tablicy, pozostała powierzchnia przeznaczona na treści informacyjne tablic.

Wzór tablicy kierunkowej o wymiarach 500 mm x150 mm przedstawia **Rys. nr 6:**



LEGENDA:

 kolor ustalany indywidualnie z Zamawiającym, w zależności od koloru elewacji budynku, na którym tablica będzie zamontowana

Rysunek 6

Zgodnie z art. 38 ust. 6 ustawy Prawo Zamówień Publicznych z dnia 29 stycznia 2004r, (tj. Dz. U. Nr 113, poz. 759 z 2010 z późniejszymi zmianami), Zamawiający w celu zapewnienia Wykonawcom czasu niezbędnego do wprowadzenia w ofertach zmian wynikających ze zmiany treści Specyfikacji Istotnych warunków Zamówienia, postanowił przedłużyć termin składania ofert.

Nowe terminy są następujące:

Termin składania ofert upływa: **30 grudnia 2010 roku o godz. 8.00**. Termin otwarcia ofert:
30 grudnia 2010 roku o godz. 8:15.

W pozostałym zakresie Specyfikacja Istotnych Warunków Zamówienia pozostaje bez zmian



Z-ca BURMISTRZA
Urząd Miasta Kłodzka
Henryk Urbanowski