

16,05/17 Kom. Berpiacinska
Zachęta Sejmica

RADA MIEJSKA
w Kłodzku

Wpł 16-05-2019

Nr 342 zał.

**KOMENDA POWIATOWA POLICJI
W KŁODZKU**

INFORMACJA

**O STANIE BEZPIECZEŃSTWA
I PORZĄDKU PUBLICZNEGO NA
TERENIE MIASTA I GMINY KŁODZKO**

ZA OKRES I-IV 2019 ROKU



INFROMACJA O STANIE BEZPIECZEŃSTWA:

Na terenie miasta i gminy Kłodzko w podanym okresie **2019 roku** zgłoszono ogółem **99** przestępstw kryminalne w tzw. wybranych kategoriach. W porównaniu do analogicznego okresu roku **2018** nastąpił spadek liczby zgłoszonych przestępstw o **23**.

Poniższe zestawienie zostało opracowane na podstawie danych uzyskanych z biuletynu statystycznego (KSIP).

Szczegółowe dane zawierające wybrane kategorie przestępstw przedstawia poniższa tabela:

Kategorie przestępstw	Rok 2018	Rok 2019	Różnica	DYNAMIKA
	Przestępstwa zgłoszone	Przestępstwa zgłoszone	Przestępstwa zgłoszone	Przestępstwa zgłoszone
Kradzież rzeczy	49	43	-6	87,8%
w tym: kradzież pojazdu	1	1	0	100%
Kradzież z włamaniem	38	24	-14	63,2%
Rozbój, wymuszenie, kradzież rozbójnicza	4	4	0	100%
Bójka – pobicie	4	3	-1	75%
Uszkodzenie ciała	6	7	+1	116,7%
Uszkodzenie mienia	21	18	-3	85,7%
Razem wybrane kategorie przestępstw	122	99	-23	81,1%

DZIAŁALNOŚĆ PREWENCYJNA:

W wybranym okresie 2019 roku funkcjonariusze KPP w Kłodzku (bez jednostek podległych) wylegitymowali łącznie 12186 osób. Zatrzymano 57 osób poszukiwanych (w tym 5 osób poszukiwanych listami gończymi). Na terenie miasta przeprowadzono 1258 interwencji policyjnych.

W trakcie pełnienia służby Policjanci zatrzymali na gorącym uczynku 51 sprawców przestępstw kryminalnych oraz 27 nietrzeźwych kierujących. Zatrzymano 30 sprawców przestępstw narkotykowych.

Ujawniono 171 wykroczeń w kategoriach uznanych za społecznie uciążliwe (zdecydowana większość na terenie miasta Kłodzka).

Kategorie wykroczeń	Liczba ujawnionych wykroczeń
Przeciwko porządkowi i spokojowi publicznemu	70
Przeciwko obyczajności publicznej	6
Przeciwko urządzeniom użytku publicznego	34
Przeciwko przepisom o ochronie przyrody, ochronie zwierząt i rybactwie śródlądowym	0
Przeciwko przepisom ustawy o wychowaniu w trzeźwości i przeciwdziałaniu alkoholizmowi	63

Komendant Powiatowy Policji
w Kłodzku
podinsp. Ryszard Mazurkiewicz
(podpis na oryginale)

Wyk. Specjalista WP KPP w Kłodzku
asp. sztab. Paweł Szewczun
tel. 746473357

Zdarzenia drogowe wg. numerów dróg

Godzina uruchomienia: 2019-05-14 10:53:59

KPP	Gmina	Numer drogi	2019						
			Liczba wypadków	Liczba zabitych	Liczba rannych	Liczba kolizji	Liczba zdarzeń		
WR KPP Kłodzko	BYSTRZYCA KŁODZKA - OBSZAR MIEJSKI	G119685D	0	0	0	2	2		
		G119691D	0	0	0	2	2		
		G119705D	1	0	2	1	2		
		G119710D	1	0	1	1	2		
		G119711D	0	0	0	1	1		
		G119721D	0	0	0	2	2		
		G119723D	1	0	1	0	1		
		G119724D	0	0	0	2	2		
		G119725D	0	0	0	2	2		
		K33	0	0	0	1	1		
		P3235D	0	0	0	1	1		
		P3236D	0	0	0	4	4		
		W388	1	0	1	6	7		
		Podsumowanie: BYSTRZYCA KŁODZKA - OBSZAR MIEJSKI			4	0	5	26	29
		BYSTRZYCA KŁODZKA - OBSZAR MIEJSKI	G119662D	0	0	0	1	1	
			G119665D	0	0	0	1	1	
			G119673D	0	0	0	1	1	
			K33	1	0	2	11	12	
			P3231D	0	0	0	4	4	
	P3235D		0	0	0	2	2		
	P3236D		1	0	4	2	3		
	P3237D		0	0	0	1	1		
	P3285D		0	0	0	1	1		
	P3286D		0	0	0	1	1		
	P3288D		0	0	0	1	1		
	W392	1	0	1	3	4			
	Podsumowanie: BYSTRZYCA KŁODZKA - OBSZAR MIEJSKI			3	0	7	29	32	
	DUSZNIKI-ZDRÓJ - OBSZAR MIEJSKI	G119462D	0	0	0	1	1		
		G119463D	0	0	0	1	1		
		G119480D	0	0	0	1	1		
		G119482D	0	0	0	1	1		
		G119489D	0	0	0	6	6		
		G119490D	0	0	0	1	1		
		K8	0	0	0	17	17		
		P3241D	0	0	0	1	1		
		P3301D	0	0	0	1	1		
		W389	0	0	0	5	5		
	Podsumowanie: DUSZNIKI- ZDRÓJ - OBSZAR MIEJSKI			0	0	0	36	36	
	KUDOWA-ZDRÓJ - OBSZAR MIEJSKI	G119214D	0	0	0	2	2		
		G119216D	0	0	0	1	1		
		G119223D	0	0	0	1	1		
		G119226D	0	0	0	2	2		
		G119245D	0	0	0	1	1		
		G119251D	0	0	0	1	1		
		K8	0	0	0	3	3		
	W387	0	0	0	6	6			
	Podsumowanie: KUDOWA- ZDRÓJ - OBSZAR MIEJSKI			0	0	0	17	17	
	KŁODZKO - OBSZAR MIEJSKI	G118972D	0	0	0	1	1		
		G118973D	0	0	0	1	1		
		G118976D	0	0	0	1	1		
		G118985D	0	0	0	2	2		
		G118986D	0	0	0	1	1		
		G118993D	0	0	0	3	3		
		G118994D	0	0	0	1	1		
		G119001D	0	0	0	2	2		
		G119004D	0	0	0	1	1		
		G119005D	0	0	0	2	2		
		G119015D	0	0	0	1	1		
		G119019D	0	0	0	1	1		
		G119023D	0	0	0	1	1		
		G119024D	0	0	0	1	1		
		G119027D	0	0	0	3	3		
		G119032D	0	0	0	4	4		
		G119033D	0	0	0	2	2		
		G119037D	0	0	0	1	1		
		G119047D	1	0	2	11	12		
		WR KPP Kłodzko	NOWA RUDA - OBSZAR MIEJSKI	G112037D	0	0	0	1	1
	G118491D			0	0	0	1	1	
	G118514D			0	0	0	1	1	
	G118521D			0	0	0	1	1	
	G118537D			0	0	0	1	1	
	G118542D			0	0	0	1	1	
	G118545D			0	0	0	1	1	
	G118546D			0	0	0	1	1	
	G118550D			0	0	0	1	1	
	G118557D			1	0	1	1	2	
	G118581D			0	0	0	2	2	
	G118598D			0	0	0	1	1	
	G118608D			0	0	0	1	1	
	G118612D			0	0	0	1	1	
	G118622D			0	0	0	1	1	
	G118625D			0	0	0	1	1	
	G118655D			0	0	0	1	1	
	G118656D			0	0	0	1	1	
	G118659D			0	0	0	1	1	
	G118660D			0	0	0	2	2	
	G118726D			0	0	0	1	1	
	G118728D			0	0	0	1	1	
	G118750D			0	0	0	1	1	
	G118911D			0	0	0	1	1	
	G118972D			0	0	0	1	1	
	G118973D			0	0	0	1	1	
	G118976D			0	0	0	1	1	
	G118985D			0	0	0	2	2	
	G118986D			0	0	0	1	1	
	G118993D			0	0	0	3	3	
	G118994D	0	0	0	1	1			
	G119001D	0	0	0	2	2			
	G119004D	0	0	0	1	1			
	G119005D	0	0	0	2	2			
G119015D	0	0	0	1	1				
G119019D	0	0	0	1	1				
G119023D	0	0	0	1	1				
G119024D	0	0	0	1	1				
G119027D	0	0	0	3	3				
G119032D	0	0	0	4	4				
G119033D	0	0	0	2	2				
G119037D	0	0	0	1	1				
G119047D	1	0	2	11	12				

KPP	Gmina	Numer drogi	2019						
			Liczba wypadków	Liczba zabitych	Liczba rannych	Liczba kolizji	Liczba zdarzeń		
WR KPP Kłodzko	KŁODZKO - OBSZAR MIEJSKI	G119049D	0	0	0	3	3		
		G119052D	0	0	0	1	1		
		G119062D	0	0	0	3	3		
		G119064D	0	0	0	1	1		
		G119068D	0	0	0	1	1		
		G119076D	0	0	0	2	2		
		G119088D	0	0	0	1	1		
		G119093D	0	0	0	1	1		
		G119100D	0	0	0	1	1		
		G119101D	0	0	0	1	1		
		G119105D	0	0	0	3	3		
		G119106D	0	0	0	2	2		
		G119108D	0	0	0	3	3		
		G119110D	0	0	0	1	1		
		K33	0	0	0	1	1		
		K46	0	0	0	1	1		
		K8	2	0	2	11	13		
		P3226D	3	0	5	33	36		
		P3236D	0	0	0	7	7		
		P3292D	0	0	0	2	2		
		W361	0	0	0	4	4		
		województwa	1	0	1	11	12		
		Podsumowanie: KŁODZKO - OBSZAR MIEJSKI			7	0	10	134	141
		KŁODZKO - OBSZAR WIEJSKI	G118911D	G118911D	0	0	0	1	1
				K33	0	0	0	4	4
				K33A	0	0	0	1	1
				K46	0	0	0	4	4
K46h	0			0	0	2	2		
K8	0			0	0	12	12		
P3145D	0			0	0	1	1		
P3148D	0			0	0	1	1		
P3227D	0			0	0	1	1		
P3238D	0			0	0	3	3		
P3239D	0			0	0	1	1		
P3240D	0			0	0	1	1		
P3245D	1			1	0	0	1		
P3246D	0			0	0	1	1		
P3262D	0			0	0	1	1		
P3279D	1			0	1	0	1		
P3291D	0			0	0	3	3		
P3307D	0			0	0	1	1		
P3309D	0			0	0	1	1		
P3310D	0			0	0	2	2		
P3389D	0			0	0	1	1		
W361	0			0	0	8	8		
W392	1			0	2	8	9		
Podsumowanie: KŁODZKO - OBSZAR WIEJSKI			3	1	3	58	61		
LEWIN KŁODZKI - OBSZAR WIEJSKI	G119305D	G119305D	0	0	0	1	1		
		G119306D	0	0	0	1	1		
		K8	1	1	1	14	15		
		P3243D	0	0	0	1	1		
		P3296D	0	0	0	1	1		
Podsumowanie: LEWIN KŁODZKI - OBSZAR WIEJSKI			1	1	1	18	19		
ŁĄDEK-ZDRÓJ - OBSZAR MIEJSKI	G119832D	G119832D	1	0	1	0	1		
		W392	0	0	0	3	3		
Podsumowanie: ŁĄDEK- ZDRÓJ - OBSZAR MIEJSKI			1	0	1	3	4		
ŁĄDEK-ZDRÓJ - OBSZAR WIEJSKI	P3253D	P3253D	0	0	0	1	1		
		W392	1	0	1	7	8		
Podsumowanie: ŁĄDEK- ZDRÓJ - OBSZAR WIEJSKI			1	0	1	8	9		
MIĘDZYLESIE - OBSZAR MIEJSKI	K33	K33	0	0	0	3	3		
Podsumowanie: MIĘDZYLESIE - OBSZAR MIEJSKI			0	0	0	3	3		
MIĘDZYLESIE - OBSZAR WIEJSKI	G119958D	G119958D	0	0	0	1	1		
		G119963D	0	0	0	1	1		
		K33	0	0	0	4	4		
		P3232D	0	0	0	1	1		

KPP	Numer drogi	Gmina	2019					
			Liczba wypadków	Liczba zabitych	Liczba rannych	Liczba kolizji	Liczba zdarzeń	
WR KPP Kłodzko	G119032D	KŁODZKO - OBSZAR MIEJSKI	0	0	0	4	4	
			G119033D	0	0	0	2	2
			G119037D	0	0	0	1	1
			G119047D	1	0	2	11	12
			G119049D	0	0	0	3	3
			G119052D	0	0	0	1	1
			G119062D	0	0	0	3	3
			G119064D	0	0	0	1	1
			G119068D	0	0	0	1	1
			G119076D	0	0	0	2	2
			G119088D	0	0	0	1	1
			G119093D	0	0	0	1	1
			G119100D	0	0	0	1	1
			G119101D	0	0	0	1	1
			G119105D	0	0	0	3	3
			G119106D	0	0	0	2	2
			G119108D	0	0	0	3	3
			G119110D	0	0	0	1	1
			G119214D	0	0	0	2	2
			G119216D	0	0	0	1	1
			G119223D	0	0	0	1	1
			G119226D	0	0	0	2	2
			G119245D	0	0	0	1	1
			G119251D	0	0	0	1	1
			G119305D	0	0	0	1	1
			G119306D	0	0	0	1	1
			G119371D	0	0	0	1	1
			G119376D	0	0	0	1	1
			G119462D	0	0	0	1	1
			G119463D	0	0	0	1	1
			G119460D	0	0	0	1	1
			G119482D	0	0	0	1	1
			G119489D	0	0	0	6	6
G119490D	0	0	0	1	1			
G119533D	0	0	0	1	1			

KPP	Gmina	Numer drogi	2019				
			Liczba wypadków	Liczba zabitych	Liczba rannych	Liczba kolizji	Liczba zdarzeń
WR KPP Kłodzko	MIĘDZYLESIE - OBSZAR WIEJSKI	P3269D	0	0	0	1	1
	Podsumowanie: MIĘDZYLESIE - OBSZAR WIEJSKI		0	0	0	8	8
	NOWA RUDA - OBSZAR WIEJSKI	G118542D	0	0	0	1	1
		G118545D	0	0	0	1	1
		G118546D	0	0	0	1	1
		G118550D	0	0	0	1	1
		G118557D	1	0	1	1	2
		G118581D	0	0	0	2	2
		G118598D	0	0	0	1	1
		G118608D	0	0	0	1	1
		G118612D	0	0	0	1	1
		G118622D	0	0	0	1	1
		G118625D	0	0	0	1	1
		G118655D	0	0	0	1	1
		G118656D	0	0	0	1	1
		G118659D	0	0	0	1	1
		G118660D	0	0	0	2	2
		P3312D	0	0	0	6	6
		W381	0	0	0	22	22
		W385	0	0	0	3	3
	Podsumowanie: NOWA RUDA - OBSZAR WIEJSKI		1	0	1	48	49
	NOWA RUDA - OBSZAR WIEJSKI	G112037D	0	0	0	1	1
		G118491D	0	0	0	1	1
		G118514D	0	0	0	1	1
		G118521D	0	0	0	1	1
		G118537D	0	0	0	1	1
		G120370D	0	0	0	1	1
		G120380D	1	0	1	0	1
		G120391D	0	0	0	1	1
		P3016D	0	0	0	1	1
		P3312D	0	0	0	3	3
		P3314D	0	0	0	1	1
		P3315D	0	0	0	3	3
		P3320D	0	0	0	2	2
		P3323D	0	0	0	1	1
		P3356D	0	0	0	3	3
		W381	0	0	0	10	10
		W384	0	0	0	2	2
		W385	0	0	0	4	4
	Podsumowanie: NOWA RUDA - OBSZAR WIEJSKI		1	0	1	37	38
	POLANICA-ZDRÓJ - OBSZAR WIEJSKI	G119533D	0	0	0	1	1
		G119562D	0	0	0	1	1
		G119569D	0	0	0	1	1
		K8	0	0	0	5	5
		P3240D	0	0	0	1	1
		P3242D	0	0	0	1	1
		P3291D	0	0	0	1	1
		W388	0	0	0	4	4
	Podsumowanie: POLANICA-ZDRÓJ - OBSZAR WIEJSKI		0	0	0	16	16
	RADKÓW - OBSZAR WIEJSKI	G118750D	0	0	0	1	1
		W387	1	0	1	2	3
	Podsumowanie: RADKÓW - OBSZAR WIEJSKI		1	0	1	3	4
	RADKÓW - OBSZAR WIEJSKI	G118726D	0	0	0	1	1
		G118728D	0	0	0	1	1
		P3312D	0	0	0	1	1
		P3336D	0	0	0	1	1
		W385	0	0	0	3	3
		W386	0	0	0	7	7
		W387	0	0	0	10	10
		W388	0	0	0	1	1
	Podsumowanie: RADKÓW - OBSZAR WIEJSKI		0	0	0	25	25
	STRONIE ŚLAŃSKIE - OBSZAR WIEJSKI	P3229D	0	0	0	1	1
		P3230D	1	0	1	1	2
		W392	0	0	0	6	6
	Podsumowanie: STRONIE		1	0	1	8	9

KPP	Numer drogi	Gmina	2019				
			Liczba wypadków	Liczba zabitych	Liczba rannych	Liczba kolizji	Liczba zdarzeń
WR KPP Kłodzko		- OBSZAR WIEJSKI					
	G119562D	POLANICA-ZDRÓJ - OBSZAR WIEJSKI	0	0	0	1	1
	G119568D	POLANICA-ZDRÓJ - OBSZAR WIEJSKI	0	0	0	1	1
	G119662D	BYSTRZYCA KŁODZKA - OBSZAR WIEJSKI	0	0	0	1	1
	G119665D	BYSTRZYCA KŁODZKA - OBSZAR WIEJSKI	0	0	0	1	1
	G119673D	BYSTRZYCA KŁODZKA - OBSZAR WIEJSKI	0	0	0	1	1
	G119685D	BYSTRZYCA KŁODZKA - OBSZAR WIEJSKI	0	0	0	2	2
	G119691D	BYSTRZYCA KŁODZKA - OBSZAR WIEJSKI	0	0	0	2	2
	G119705D	BYSTRZYCA KŁODZKA - OBSZAR WIEJSKI	1	0	2	1	2
	G119710D	BYSTRZYCA KŁODZKA - OBSZAR WIEJSKI	1	0	1	1	2
	G119711D	BYSTRZYCA KŁODZKA - OBSZAR WIEJSKI	0	0	0	1	1
	G119721D	BYSTRZYCA KŁODZKA - OBSZAR WIEJSKI	0	0	0	2	2
	G119723D	BYSTRZYCA KŁODZKA - OBSZAR WIEJSKI	1	0	1	0	1
	G119724D	BYSTRZYCA KŁODZKA - OBSZAR WIEJSKI	0	0	0	2	2
	G119725D	BYSTRZYCA KŁODZKA - OBSZAR WIEJSKI	0	0	0	2	2
	G119832D	ŁĄDEK-ZDRÓJ - OBSZAR WIEJSKI	1	0	1	0	1
	G119958D	MIĘDZYLESIE - OBSZAR WIEJSKI	0	0	0	1	1
	G119963D	MIĘDZYLESIE - OBSZAR WIEJSKI	0	0	0	1	1
	G120370D	NOWA RUDA - OBSZAR WIEJSKI	0	0	0	1	1
	G120380D	NOWA RUDA - OBSZAR WIEJSKI	1	0	1	0	1
	G120391D	NOWA RUDA - OBSZAR WIEJSKI	0	0	0	1	1
	K33	BYSTRZYCA KŁODZKA - OBSZAR WIEJSKI	0	0	0	1	1
		BYSTRZYCA KŁODZKA - OBSZAR WIEJSKI	1	0	2	11	12
		KŁODZKO - OBSZAR WIEJSKI	0	0	0	1	1
		KŁODZKO - OBSZAR WIEJSKI	0	0	0	4	4
		MIĘDZYLESIE - OBSZAR WIEJSKI	0	0	0	3	3
		MIĘDZYLESIE - OBSZAR WIEJSKI	0	0	0	4	4
	K33A	KŁODZKO - OBSZAR WIEJSKI	0	0	0	1	1
	K46	KŁODZKO - OBSZAR WIEJSKI	0	0	0	1	1
		KŁODZKO - OBSZAR WIEJSKI	0	0	0	4	4
	K46h	KŁODZKO - OBSZAR WIEJSKI	0	0	0	2	2
	K8	DUSZNIKI-ZDRÓJ - OBSZAR WIEJSKI	0	0	0	17	17

KPP	Gmina	Numer drogi	2019					
			Liczba wypadków	Liczba zabitych	Liczba rannych	Liczba kolizji	Liczba zdarzeń	
WR KPP Kłodzko	ŚLĄSKIE - OBSZAR MIEJSKI	P3229D	0	0	0	1	1	
		P3230D	1	2	0	1	2	
		P3254D	0	0	0	1	1	
		P3256D	0	0	0	2	2	
		W392	0	0	0	4	4	
	Podsumowanie: STRONIE ŚLĄSKIE - OBSZAR MIEJSKI			1	2	0	9	10
	SZCZYTNA - OBSZAR MIEJSKI	G119371D	0	0	0	1	1	
		G119376D	0	0	0	1	1	
		K8	0	0	0	8	8	
		P3240D	0	0	0	1	1	
		P3241D	0	0	0	1	1	
		P3242D	0	0	0	1	1	
	Podsumowanie: SZCZYTNA - OBSZAR MIEJSKI			0	0	0	16	16
	SZCZYTNA - OBSZAR MIEJSKI	K8	0	0	0	2	2	
		P3240D	0	0	0	1	1	
		P3241D	0	0	0	4	4	
		P3242D	0	0	0	1	1	
		P3304D	0	0	0	1	1	
	Podsumowanie: SZCZYTNA - OBSZAR MIEJSKI			0	0	0	11	11
	Podsumowanie całkowite			25	4	32	609	534

KPP	Numer drogi	Gmina	2019					
			Liczba wypadków	Liczba zabitych	Liczba rannych	Liczba kolizji	Liczba zdarzeń	
WR KPP Kłodzko	K8	KUDOWA-ZDRÓJ - OBSZAR MIEJSKI	0	0	0	3	3	
		KŁODZKO - OBSZAR MIEJSKI	2	0	2	11	13	
		KŁODZKO - OBSZAR MIEJSKI	0	0	0	12	12	
		LEWIN KŁODZKI - OBSZAR MIEJSKI	1	1	1	14	15	
		POLANICA-ZDRÓJ - OBSZAR MIEJSKI	0	0	0	5	5	
		SZCZYTNA - OBSZAR MIEJSKI	0	0	0	8	8	
		SZCZYTNA - OBSZAR MIEJSKI	0	0	0	2	2	
		P3016D	NOWA RUDA - OBSZAR MIEJSKI	0	0	0	1	1
		P3145D	KŁODZKO - OBSZAR MIEJSKI	0	0	0	1	1
		P3148D	KŁODZKO - OBSZAR MIEJSKI	0	0	0	1	1
	P3226D	KŁODZKO - OBSZAR MIEJSKI	3	0	5	33	36	
	P3227D	KŁODZKO - OBSZAR MIEJSKI	0	0	0	1	1	
	P3229D	STRONIE ŚLĄSKIE - OBSZAR MIEJSKI	0	0	0	1	1	
		STRONIE ŚLĄSKIE - OBSZAR MIEJSKI	0	0	0	1	1	
	P3230D	STRONIE ŚLĄSKIE - OBSZAR MIEJSKI	1	0	1	1	2	
		STRONIE ŚLĄSKIE - OBSZAR MIEJSKI	1	2	0	1	2	
	P3231D	BYSTRZYCA KŁODZKA - OBSZAR MIEJSKI	0	0	0	4	4	
	P3232D	MIEDZYLESIE - OBSZAR MIEJSKI	0	0	0	1	1	
	P3235D	BYSTRZYCA KŁODZKA - OBSZAR MIEJSKI	0	0	0	1	1	
		BYSTRZYCA KŁODZKA - OBSZAR MIEJSKI	0	0	0	2	2	
	P3236D	BYSTRZYCA KŁODZKA - OBSZAR MIEJSKI	0	0	0	4	4	
		BYSTRZYCA KŁODZKA - OBSZAR MIEJSKI	1	0	4	2	3	
	P3237D	BYSTRZYCA KŁODZKA - OBSZAR MIEJSKI	0	0	0	1	1	
	P3238D	KŁODZKO - OBSZAR MIEJSKI	0	0	0	7	7	
		KŁODZKO - OBSZAR MIEJSKI	0	0	0	3	3	
	P3239D	KŁODZKO - OBSZAR MIEJSKI	0	0	0	1	1	
	P3240D	KŁODZKO - OBSZAR MIEJSKI	0	0	0	1	1	
		POLANICA-ZDRÓJ - OBSZAR MIEJSKI	0	0	0	1	1	
		SZCZYTNA - OBSZAR MIEJSKI	0	0	0	1	1	
		SZCZYTNA - OBSZAR MIEJSKI	0	0	0	1	1	
	P3241D	DUSZNIKI-ZDRÓJ - OBSZAR MIEJSKI	0	0	0	1	1	
		SZCZYTNA - OBSZAR MIEJSKI	0	0	0	1	1	
		SZCZYTNA - OBSZAR MIEJSKI	0	0	0	4	4	
	P3242D	POLANICA-ZDRÓJ	0	0	0	1	1	

KPP	Numer drogi	Gmina	2019					
			Liczba wypadków	Liczba zabitych	Liczba rannych	Liczba kolizji	Liczba zdarzeń	
WR KPP Kłodzko	P3242D	- OBSZAR MIEJSKI						
		SZCZYTNA - OBSZAR MIEJSKI	0	0	0	1	1	
	SZCZYTNA - OBSZAR WIEJSKI	0	0	0	1	1		
	P3243D	LEWIN KŁODZKI - OBSZAR WIEJSKI	0	0	0	1	1	
	P3245D	KŁODZKO - OBSZAR WIEJSKI	1	1	0	0	1	
	P3246D	KŁODZKO - OBSZAR WIEJSKI	0	0	0	1	1	
	P3253D	LADEK-ZDRÓJ - OBSZAR WIEJSKI	0	0	0	1	1	
	P3254D	STRONIE ŚLAŚKIE - OBSZAR WIEJSKI	0	0	0	1	1	
	P3256D	STRONIE ŚLAŚKIE - OBSZAR WIEJSKI	0	0	0	2	2	
	P3262D	KŁODZKO - OBSZAR WIEJSKI	0	0	0	1	1	
	P3269D	MIEDZYLESIE - OBSZAR WIEJSKI	0	0	0	1	1	
	P3279D	KŁODZKO - OBSZAR WIEJSKI	1	0	1	0	1	
	P3285D	BYSTRZYCA KŁODZKA - OBSZAR WIEJSKI	0	0	0	1	1	
	P3286D	BYSTRZYCA KŁODZKA - OBSZAR WIEJSKI	0	0	0	1	1	
	P3288D	BYSTRZYCA KŁODZKA - OBSZAR WIEJSKI	0	0	0	1	1	
	P3291D	KŁODZKO - OBSZAR WIEJSKI		0	0	0	3	3
			POLANICA-ZDRÓJ - OBSZAR MIEJSKI	0	0	0	1	1
	P3292D	KŁODZKO - OBSZAR MIEJSKI	0	0	0	2	2	
	P3296D	LEWIN KŁODZKI - OBSZAR WIEJSKI	0	0	0	1	1	
	P3301D	DUSZNIKI-ZDRÓJ - OBSZAR MIEJSKI	0	0	0	1	1	
	P3302D	SZCZYTNA - OBSZAR MIEJSKI	0	0	0	2	2	
	P3304D	SZCZYTNA - OBSZAR WIEJSKI	0	0	0	1	1	
	P3307D	KŁODZKO - OBSZAR WIEJSKI	0	0	0	1	1	
	P3309D	KŁODZKO - OBSZAR WIEJSKI	0	0	0	1	1	
	P3310D	KŁODZKO - OBSZAR WIEJSKI	0	0	0	2	2	
	P3312D	NOWA RUDA - OBSZAR WIEJSKI		0	0	0	6	6
				0	0	0	3	3
			RADKÓW - OBSZAR WIEJSKI	0	0	0	1	1
	P3314D	NOWA RUDA - OBSZAR WIEJSKI	0	0	0	1	1	
	P3315D	NOWA RUDA - OBSZAR WIEJSKI	0	0	0	3	3	
	P3320D	NOWA RUDA - OBSZAR WIEJSKI	0	0	0	2	2	
	P3323D	NOWA RUDA - OBSZAR WIEJSKI	0	0	0	1	1	
	P3336D	RADKÓW - OBSZAR WIEJSKI	0	0	0	1	1	
P3356D	NOWA RUDA - OBSZAR WIEJSKI	0	0	0	3	3		
P3389D	KŁODZKO - OBSZAR WIEJSKI	0	0	0	1	1		
W381	KŁODZKO - OBSZAR WIEJSKI		0	0	0	4	4	
			0	0	0	8	8	

KPP	Numer drogi	Gmina	2019					
			Liczba wypadków	Liczba zabitych	Liczba rannych	Liczba kolizji	Liczba zdarzeń	
WR KPP Kłodzko	W381	OBSZAR WIEJSKI						
		NOWA RUDA - OBSZAR MIEJSKI	0	0	0	22	22	
			NOWA RUDA - OBSZAR WIEJSKI	0	0	0	10	10
	W384	NOWA RUDA - OBSZAR WIEJSKI	0	0	0	2	2	
	W385	NOWA RUDA - OBSZAR MIEJSKI	0	0	0	3	3	
		NOWA RUDA - OBSZAR WIEJSKI	0	0	0	4	4	
		RADKÓW - OBSZAR WIEJSKI	0	0	0	3	3	
	W386	RADKÓW - OBSZAR WIEJSKI	0	0	0	7	7	
	W387	KUDOWA-ZDRÓJ - OBSZAR MIEJSKI	0	0	0	6	6	
		RADKÓW - OBSZAR MIEJSKI	1	0	1	2	3	
		RADKÓW - OBSZAR WIEJSKI	0	0	0	10	10	
	W388	BYSTRZYCA KŁODZKA - OBSZAR MIEJSKI	1	0	1	6	7	
		POLANICA-ZDRÓJ - OBSZAR MIEJSKI	0	0	0	4	4	
		RADKÓW - OBSZAR WIEJSKI	0	0	0	1	1	
		SZCZYTNA - OBSZAR WIEJSKI	0	0	0	2	2	
	W389	DUSZNIKI-ZDRÓJ - OBSZAR MIEJSKI	0	0	0	5	5	
	W392	BYSTRZYCA KŁODZKA - OBSZAR WIEJSKI	1	0	1	3	4	
		KŁODZKO - OBSZAR WIEJSKI	1	0	2	8	9	
		ŁĄDEK-ZDRÓJ - OBSZAR MIEJSKI	0	0	0	3	3	
		ŁĄDEK-ZDRÓJ - OBSZAR WIEJSKI	1	0	1	7	8	
		STRONIE ŚLAŃSKIE - OBSZAR MIEJSKI	0	0	0	6	6	
		STRONIE ŚLAŃSKIE - OBSZAR WIEJSKI	0	0	0	4	4	
	województwo	KŁODZKO - OBSZAR MIEJSKI	1	0	1	11	12	
	Podsumowanie całkowite			25	4	32	509	534

KPP	Gmina	Numer drogi	2019					
			Liczba wypadków	Liczba zabitych	Liczba rannych	Liczba kolizji	Liczba zdarzeń	
WR KPP Kłodzko	KŁODZKO - OBSZAR MIEJSKI	G119049D	0	0	0	3	3	
		G119052D	0	0	0	1	1	
		G119062D	0	0	0	3	3	
		G119064D	0	0	0	1	1	
		G119068D	0	0	0	1	1	
		G119076D	0	0	0	2	2	
		G119088D	0	0	0	1	1	
		G119093D	0	0	0	1	1	
		G119100D	0	0	0	1	1	
		G119101D	0	0	0	1	1	
		G119105D	0	0	0	3	3	
		G119106D	0	0	0	2	2	
		G119108D	0	0	0	3	3	
		G119110D	0	0	0	1	1	
		K33	0	0	0	1	1	
		K46	0	0	0	1	1	
		K8	2	0	2	11	13	
		P3226D	3	0	5	33	36	
		P3238D	0	0	0	7	7	
		P3292D	0	0	0	2	2	
		W381	0	0	0	4	4	
		województwa	1	0	1	11	12	
		Podsumowanie: KŁODZKO - OBSZAR MIEJSKI			7	0	10	134
	KŁODZKO - OBSZAR WIEJSKI	G118911D	0	0	0	1	1	
		K33	0	0	0	4	4	
		K33A	0	0	0	1	1	
		K46	0	0	0	4	4	
		K46h	0	0	0	2	2	
		K8	0	0	0	12	12	
		P3145D	0	0	0	1	1	
		P3148D	0	0	0	1	1	
		P3227D	0	0	0	1	1	
		P3238D	0	0	0	3	3	
P3239D		0	0	0	1	1		
P3240D		0	0	0	1	1		
P3245D		1	1	0	0	1		
P3246D		0	0	0	1	1		
P3262D		0	0	0	1	1		
P3279D		1	0	1	0	1		
P3291D		0	0	0	3	3		
P3307D		0	0	0	1	1		
P3309D		0	0	0	1	1		
P3310D		0	0	0	2	2		
P3389D		0	0	0	1	1		
W381		0	0	0	8	8		
W392		1	0	2	8	9		
Podsumowanie: KŁODZKO - OBSZAR WIEJSKI			3	1	3	58	61	
LEWIN KŁODZKI - OBSZAR WIEJSKI	G119305D	0	0	0	1	1		
	G119306D	0	0	0	1	1		
	K8	1	1	1	14	15		
	P3243D	0	0	0	1	1		
P3296D	0	0	0	1	1			
Podsumowanie: LEWIN KŁODZKI - OBSZAR WIEJSKI			1	1	1	18	19	
ŁĄDEK-ZDRÓJ - OBSZAR MIEJSKI	G119832D	1	0	1	0	1		
	W392	0	0	0	3	3		
Podsumowanie: ŁĄDEK- ZDRÓJ - OBSZAR MIEJSKI			1	0	1	3	4	
ŁĄDEK-ZDRÓJ - OBSZAR WIEJSKI	P3253D	0	0	0	1	1		
	W392	1	0	1	7	8		
Podsumowanie: ŁĄDEK- ZDRÓJ - OBSZAR WIEJSKI			1	0	1	8	9	
MIĘDZYLESIE - OBSZAR MIEJSKI	K33	0	0	0	3	3		
Podsumowanie: MIĘDZYLESIE - OBSZAR MIEJSKI			0	0	0	3	3	
MIĘDZYLESIE - OBSZAR WIEJSKI	G119958D	0	0	0	1	1		
	G119963D	0	0	0	1	1		
	K33	0	0	0	4	4		
P3232D	0	0	0	1	1			

KPP	Numer drogi	Gmina	2019				
			Liczba wypadków	Liczba zabitych	Liczba rannych	Liczba kolizji	Liczba zdarzeń
WR KPP Kłodzko	G119032D	KŁODZKO - OBSZAR MIEJSKI	0	0	0	4	4
	G119033D	KŁODZKO - OBSZAR MIEJSKI	0	0	0	2	2
	G119037D	KŁODZKO - OBSZAR MIEJSKI	0	0	0	1	1
	G119047D	KŁODZKO - OBSZAR MIEJSKI	1	0	2	11	12
	G119049D	KŁODZKO - OBSZAR MIEJSKI	0	0	0	3	3
	G119052D	KŁODZKO - OBSZAR MIEJSKI	0	0	0	1	1
	G119062D	KŁODZKO - OBSZAR MIEJSKI	0	0	0	3	3
	G119064D	KŁODZKO - OBSZAR MIEJSKI	0	0	0	1	1
	G119068D	KŁODZKO - OBSZAR MIEJSKI	0	0	0	1	1
	G119076D	KŁODZKO - OBSZAR MIEJSKI	0	0	0	2	2
	G119088D	KŁODZKO - OBSZAR MIEJSKI	0	0	0	1	1
	G119093D	KŁODZKO - OBSZAR MIEJSKI	0	0	0	1	1
	G119100D	KŁODZKO - OBSZAR MIEJSKI	0	0	0	1	1
	G119101D	KŁODZKO - OBSZAR MIEJSKI	0	0	0	1	1
	G119105D	KŁODZKO - OBSZAR MIEJSKI	0	0	0	3	3
	G119108D	KŁODZKO - OBSZAR MIEJSKI	0	0	0	2	2
	G119110D	KŁODZKO - OBSZAR MIEJSKI	0	0	0	1	1
	G119214D	KUDOWA-ZDRÓJ - OBSZAR MIEJSKI	0	0	0	2	2
	G119216D	KUDOWA-ZDRÓJ - OBSZAR MIEJSKI	0	0	0	1	1
	G119223D	KUDOWA-ZDRÓJ - OBSZAR MIEJSKI	0	0	0	1	1
	G119226D	KUDOWA-ZDRÓJ - OBSZAR MIEJSKI	0	0	0	2	2
	G119245D	KUDOWA-ZDRÓJ - OBSZAR MIEJSKI	0	0	0	1	1
	G119251D	KUDOWA-ZDRÓJ - OBSZAR MIEJSKI	0	0	0	1	1
	G119305D	LEWIN KŁODZKI - OBSZAR WIEJSKI	0	0	0	1	1
	G119306D	LEWIN KŁODZKI - OBSZAR WIEJSKI	0	0	0	1	1
	G119371D	SZCZYTNA - OBSZAR MIEJSKI	0	0	0	1	1
	G119376D	SZCZYTNA - OBSZAR MIEJSKI	0	0	0	1	1
	G119462D	DUSZNIKI-ZDRÓJ - OBSZAR MIEJSKI	0	0	0	1	1
	G119463D	DUSZNIKI-ZDRÓJ - OBSZAR MIEJSKI	0	0	0	1	1
	G119480D	DUSZNIKI-ZDRÓJ - OBSZAR MIEJSKI	0	0	0	1	1
	G119482D	DUSZNIKI-ZDRÓJ - OBSZAR MIEJSKI	0	0	0	1	1
	G119489D	DUSZNIKI-ZDRÓJ - OBSZAR MIEJSKI	0	0	0	6	6
	G119490D	DUSZNIKI-ZDRÓJ - OBSZAR MIEJSKI	0	0	0	1	1
G119533D	POLANICA-ZDRÓJ	0	0	0	1	1	

KPP	Gmina	Numer drogi	2019					
			Liczba wypadków	Liczba zabitych	Liczba rannych	Liczba kolizji	Liczba zdarzeń	
WR KPP Kłodzko	MIĘDZYLESIE - OBSZAR WIEJSKI	P3269D	0	0	0	1	1	
	Podsumowanie: MIĘDZYLESIE - OBSZAR WIEJSKI		0	0	0	8	8	
NOWA RUDA - OBSZAR WIEJSKI	G118542D G118545D G118546D G118550D G118557D G118581D G118596D G118608D G118612D G118622D G118625D G118655D G118656D G118659D G118660D P3312D W381 W385		0	0	0	1	1	
			0	0	0	1	1	
			0	0	0	1	1	
			0	0	0	1	1	
			1	0	1	1	2	
			0	0	0	2	2	
			0	0	0	1	1	
			0	0	0	1	1	
			0	0	0	1	1	
			0	0	0	1	1	
			0	0	0	1	1	
			0	0	0	1	1	
			0	0	0	1	1	
			0	0	0	1	1	
			0	0	0	2	2	
			0	0	0	6	6	
			0	0	0	22	22	
			0	0	0	3	3	
		Podsumowanie: NOWA RUDA - OBSZAR WIEJSKI		1	0	1	48	49
		NOWA RUDA - OBSZAR WIEJSKI	G112037D G118491D G118514D G118521D G118537D G120370D G120380D G120391D P3016D P3312D P3314D P3315D P3320D P3323D P3356D W381 W384 W385		0	0	0	1
	0			0	0	1	1	
	0			0	0	1	1	
	0			0	0	1	1	
	0			0	0	1	1	
	0			0	0	1	1	
	1			0	1	0	1	
	0			0	0	1	1	
	0			0	0	1	1	
	0			0	0	3	3	
	0			0	0	1	1	
	0			0	0	3	3	
	0			0	0	2	2	
	0			0	0	1	1	
	0			0	0	3	3	
	0			0	0	10	10	
	0			0	0	2	2	
	0			0	0	4	4	
Podsumowanie: NOWA RUDA - OBSZAR WIEJSKI				1	0	1	37	38
POLANICA-ZDRÓJ - OBSZAR WIEJSKI	G119533D G119562D G119569D K8 P3240D P3242D P3291D W388				0	0	0	1
			0	0	0	1	1	
			0	0	0	1	1	
			0	0	0	5	5	
			0	0	0	1	1	
			0	0	0	1	1	
			0	0	0	1	1	
			0	0	0	4	4	
			0	0	0	4	4	
Podsumowanie: POLANICA-ZDRÓJ - OBSZAR WIEJSKI		0	0	0	15	15		
RADKÓW - OBSZAR WIEJSKI	G118750D W387		0	0	0	1	1	
			1	0	1	2	3	
Podsumowanie: RADKÓW - OBSZAR WIEJSKI		1	0	1	3	4		
RADKÓW - OBSZAR WIEJSKI	G118726D G118728D P3312D P3336D W385 W386 W387 W388		0	0	0	1	1	
			0	0	0	1	1	
			0	0	0	1	1	
			0	0	0	1	1	
			0	0	0	3	3	
			0	0	0	7	7	
			0	0	0	10	10	
			0	0	0	1	1	
Podsumowanie: RADKÓW - OBSZAR WIEJSKI		0	0	0	25	25		
STRONIE ŚLĄSKIE - OBSZAR WIEJSKI	P3229D P3230D W392		0	0	0	1	1	
			1	0	1	1	2	
			0	0	0	6	6	
Podsumowanie: STRONIE		1	0	1	8	9		

KPP	Numer drogi	Gmina	2019				
			Liczba wypadków	Liczba zabitych	Liczba rannych	Liczba kolizji	Liczba zdarzeń
WR KPP Kłodzko		- OBSZAR WIEJSKI					
	G119562D	POLANICA-ZDRÓJ - OBSZAR WIEJSKI	0	0	0	1	1
	G119569D	POLANICA-ZDRÓJ - OBSZAR WIEJSKI	0	0	0	1	1
	G119662D	BYSTRZYCA KŁODZKA - OBSZAR WIEJSKI	0	0	0	1	1
	G119665D	BYSTRZYCA KŁODZKA - OBSZAR WIEJSKI	0	0	0	1	1
	G119673D	BYSTRZYCA KŁODZKA - OBSZAR WIEJSKI	0	0	0	1	1
	G119685D	BYSTRZYCA KŁODZKA - OBSZAR WIEJSKI	0	0	0	2	2
	G119691D	BYSTRZYCA KŁODZKA - OBSZAR WIEJSKI	0	0	0	2	2
	G119705D	BYSTRZYCA KŁODZKA - OBSZAR WIEJSKI	1	0	2	1	2
	G119710D	BYSTRZYCA KŁODZKA - OBSZAR WIEJSKI	1	0	1	1	2
	G119711D	BYSTRZYCA KŁODZKA - OBSZAR WIEJSKI	0	0	0	1	1
	G119721D	BYSTRZYCA KŁODZKA - OBSZAR WIEJSKI	0	0	0	2	2
	G119723D	BYSTRZYCA KŁODZKA - OBSZAR WIEJSKI	1	0	1	0	1
	G119724D	BYSTRZYCA KŁODZKA - OBSZAR WIEJSKI	0	0	0	2	2
	G119725D	BYSTRZYCA KŁODZKA - OBSZAR WIEJSKI	0	0	0	2	2
	G119832D	ŁĄDEK-ZDRÓJ - OBSZAR WIEJSKI	1	0	1	0	1
	G119958D	MIĘDZYLESIE - OBSZAR WIEJSKI	0	0	0	1	1
	G119963D	MIĘDZYLESIE - OBSZAR WIEJSKI	0	0	0	1	1
	G120370D	NOWA RUDA - OBSZAR WIEJSKI	0	0	0	1	1
	G120380D	NOWA RUDA - OBSZAR WIEJSKI	1	0	1	0	1
	G120391D	NOWA RUDA - OBSZAR WIEJSKI	0	0	0	1	1
K33		BYSTRZYCA KŁODZKA - OBSZAR WIEJSKI	0	0	0	1	1
		BYSTRZYCA KŁODZKA - OBSZAR WIEJSKI	1	0	2	11	12
		KŁODZKO - OBSZAR WIEJSKI	0	0	0	1	1
		KŁODZKO - OBSZAR WIEJSKI	0	0	0	4	4
K33A		MIĘDZYLESIE - OBSZAR WIEJSKI	0	0	0	3	3
		MIĘDZYLESIE - OBSZAR WIEJSKI	0	0	0	4	4
		KŁODZKO - OBSZAR WIEJSKI	0	0	0	1	1
K46		KŁODZKO - OBSZAR WIEJSKI	0	0	0	1	1
		KŁODZKO - OBSZAR WIEJSKI	0	0	0	4	4
K46h		KŁODZKO - OBSZAR WIEJSKI	0	0	0	2	2
K8		DUSZNIKI-ZDRÓJ - OBSZAR WIEJSKI	0	0	0	17	17

KPP	Gmina	Numer drogi	2019				
			Liczba wypadków	Liczba zabitych	Liczba rannych	Liczba kolizji	Liczba zdarzeń
WR KPP Kłodzko	ŚLĄSKIE - OBSZAR MIEJSKI						
	STRONIE ŚLĄSKIE - OBSZAR WIEJSKI	P3229D	0	0	0	1	1
		P3230D	1	2	0	1	2
		P3254D	0	0	0	1	1
		P3256D	0	0	0	2	2
		W392	0	0	0	4	4
	Podsumowanie: STRONIE ŚLĄSKIE - OBSZAR WIEJSKI		1	2	0	9	10
	SZCZYTNA - OBSZAR WIEJSKI	G119371D	0	0	0	1	1
		G119376D	0	0	0	1	1
		K8	0	0	0	8	8
		P3240D	0	0	0	1	1
		P3241D	0	0	0	1	1
		P3242D	0	0	0	1	1
	Podsumowanie: SZCZYTNA - OBSZAR WIEJSKI		0	0	0	15	15
	SZCZYTNA - OBSZAR WIEJSKI	K8	0	0	0	2	2
		P3240D	0	0	0	1	1
		P3241D	0	0	0	4	4
		P3242D	0	0	0	1	1
		P3304D	0	0	0	1	1
	Podsumowanie: SZCZYTNA - OBSZAR WIEJSKI		0	0	0	11	11
Podsumowanie całkowite			25	4	32	509	534

KPP	Numer drogi	Gmina	2019					
			Liczba wypadków	Liczba zabitych	Liczba rannych	Liczba kolizji	Liczba zdarzeń	
WR KPP Kłodzko	K8	KUDOWA-ZDRÓJ - OBSZAR MIEJSKI	0	0	0	3	3	
		KŁODZKO - OBSZAR MIEJSKI	2	0	2	11	13	
		KŁODZKO - OBSZAR WIEJSKI	0	0	0	12	12	
		LEWIN KŁODZKI - OBSZAR WIEJSKI	1	1	1	14	15	
		POLANICA-ZDRÓJ - OBSZAR MIEJSKI	0	0	0	5	5	
		SZCZYTNA - OBSZAR MIEJSKI	0	0	0	8	8	
		SZCZYTNA - OBSZAR WIEJSKI	0	0	0	2	2	
		P3016D	NOWA RUDA - OBSZAR WIEJSKI	0	0	0	1	1
		P3145D	KŁODZKO - OBSZAR WIEJSKI	0	0	0	1	1
		P3148D	KŁODZKO - OBSZAR WIEJSKI	0	0	0	1	1
		P3226D	KŁODZKO - OBSZAR MIEJSKI	3	0	5	33	38
		P3227D	KŁODZKO - OBSZAR WIEJSKI	0	0	0	1	1
		P3229D	STRONIE ŚLĄSKIE - OBSZAR MIEJSKI	0	0	0	1	1
			STRONIE ŚLĄSKIE - OBSZAR WIEJSKI	0	0	0	1	1
		P3230D	STRONIE ŚLĄSKIE - OBSZAR MIEJSKI	1	0	1	1	2
	P3231D	STRONIE ŚLĄSKIE - OBSZAR WIEJSKI	1	2	0	1	2	
		BYSTRZYCA KŁODZKA - OBSZAR WIEJSKI	0	0	0	4	4	
	P3232D	MIEDZYLESIE - OBSZAR WIEJSKI	0	0	0	1	1	
	P3235D	BYSTRZYCA KŁODZKA - OBSZAR MIEJSKI	0	0	0	1	1	
		BYSTRZYCA KŁODZKA - OBSZAR WIEJSKI	0	0	0	2	2	
	P3236D	BYSTRZYCA KŁODZKA - OBSZAR MIEJSKI	0	0	0	4	4	
		BYSTRZYCA KŁODZKA - OBSZAR WIEJSKI	1	0	4	2	3	
	P3237D	BYSTRZYCA KŁODZKA - OBSZAR WIEJSKI	0	0	0	1	1	
	P3238D	KŁODZKO - OBSZAR MIEJSKI	0	0	0	7	7	
		KŁODZKO - OBSZAR WIEJSKI	0	0	0	3	3	
	P3239D	KŁODZKO - OBSZAR WIEJSKI	0	0	0	1	1	
	P3240D	KŁODZKO - OBSZAR WIEJSKI	0	0	0	1	1	
		POLANICA-ZDRÓJ - OBSZAR MIEJSKI	0	0	0	1	1	
		SZCZYTNA - OBSZAR MIEJSKI	0	0	0	1	1	
	P3241D	SZCZYTNA - OBSZAR WIEJSKI	0	0	0	1	1	
		DUSZNIKI-ZDRÓJ - OBSZAR MIEJSKI	0	0	0	1	1	
		SZCZYTNA - OBSZAR WIEJSKI	0	0	0	4	4	
	P3242D	POLANICA-ZDRÓJ	0	0	0	1	1	

KPP	Numer drogi	Gmina	2019					
			Liczba wypadków	Liczba zabitych	Liczba rannych	Liczba kolizji	Liczba zdarzeń	
WR KPP Kłodzko	P3242D	- OBSZAR MIEJSKI						
		SZCZYTNA - OBSZAR MIEJSKI	0	0	0	1	1	
		SZCZYTNA - OBSZAR WIEJSKI	0	0	0	1	1	
	P3243D	LEWIN KŁODZKI - OBSZAR WIEJSKI	0	0	0	1	1	
	P3245D	KŁODZKO - OBSZAR WIEJSKI	1	1	0	0	1	
	P3246D	KŁODZKO - OBSZAR WIEJSKI	0	0	0	1	1	
	P3253D	LADEK-ZDRÓJ - OBSZAR WIEJSKI	0	0	0	1	1	
	P3254D	STRONIE ŚLĄSKIE - OBSZAR WIEJSKI	0	0	0	1	1	
	P3258D	STRONIE ŚLĄSKIE - OBSZAR WIEJSKI	0	0	0	2	2	
	P3262D	KŁODZKO - OBSZAR WIEJSKI	0	0	0	1	1	
	P3269D	MIĘDZYLESIE - OBSZAR WIEJSKI	0	0	0	1	1	
	P3279D	KŁODZKO - OBSZAR WIEJSKI	1	0	1	0	1	
	P3285D	BYSTRZYCA KŁODZKA - OBSZAR WIEJSKI	0	0	0	1	1	
	P3286D	BYSTRZYCA KŁODZKA - OBSZAR WIEJSKI	0	0	0	1	1	
	P3288D	BYSTRZYCA KŁODZKA - OBSZAR WIEJSKI	0	0	0	1	1	
	P3291D	KŁODZKO - OBSZAR WIEJSKI	POLANICA-ZDRÓJ - OBSZAR MIEJSKI	0	0	0	3	3
				0	0	0	1	1
	P3292D	KŁODZKO - OBSZAR MIEJSKI	0	0	0	2	2	
	P3296D	LEWIN KŁODZKI - OBSZAR WIEJSKI	0	0	0	1	1	
	P3301D	DUSZNIKI-ZDRÓJ - OBSZAR MIEJSKI	0	0	0	1	1	
	P3302D	SZCZYTNA - OBSZAR MIEJSKI	0	0	0	2	2	
	P3304D	SZCZYTNA - OBSZAR WIEJSKI	0	0	0	1	1	
	P3307D	KŁODZKO - OBSZAR WIEJSKI	0	0	0	1	1	
	P3308D	KŁODZKO - OBSZAR WIEJSKI	0	0	0	1	1	
	P3310D	KŁODZKO - OBSZAR WIEJSKI	0	0	0	2	2	
	P3312D	NOWA RUDA - OBSZAR WIEJSKI		0	0	0	6	6
				0	0	0	3	3
			RADKÓW - OBSZAR WIEJSKI	0	0	0	1	1
	P3314D	NOWA RUDA - OBSZAR WIEJSKI	0	0	0	1	1	
	P3315D	NOWA RUDA - OBSZAR WIEJSKI	0	0	0	3	3	
	P3320D	NOWA RUDA - OBSZAR WIEJSKI	0	0	0	2	2	
	P3323D	NOWA RUDA - OBSZAR WIEJSKI	0	0	0	1	1	
	P3336D	RADKÓW - OBSZAR WIEJSKI	0	0	0	1	1	
	P3356D	NOWA RUDA - OBSZAR WIEJSKI	0	0	0	3	3	
	P3389D	KŁODZKO - OBSZAR WIEJSKI	0	0	0	1	1	
	W381	KŁODZKO - OBSZAR WIEJSKI		0	0	0	4	4
				0	0	0	8	8

KPP	Numer drogi	Gmina	2019					
			Liczba wypadków	Liczba zabitych	Liczba rannych	Liczba kolizji	Liczba zdarzeń	
WR KPP Kłodzko	W361	OBSZAR WIEJSKI						
		NOWA RUDA - OBSZAR MIEJSKI	0	0	0	22	22	
			NOWA RUDA - OBSZAR WIEJSKI	0	0	0	10	10
	W384	NOWA RUDA - OBSZAR WIEJSKI	0	0	0	2	2	
	W385	NOWA RUDA - OBSZAR MIEJSKI	0	0	0	3	3	
		NOWA RUDA - OBSZAR WIEJSKI	0	0	0	4	4	
		RADKÓW - OBSZAR WIEJSKI	0	0	0	3	3	
	W386	RADKÓW - OBSZAR WIEJSKI	0	0	0	7	7	
	W387	KUDOWA-ZDRÓJ - OBSZAR MIEJSKI	0	0	0	6	6	
		RADKÓW - OBSZAR MIEJSKI	1	0	1	2	3	
		RADKÓW - OBSZAR WIEJSKI	0	0	0	10	10	
	W388	BYSTRZYCA KŁODZKA - OBSZAR MIEJSKI	1	0	1	6	7	
		POLANICA-ZDRÓJ - OBSZAR MIEJSKI	0	0	0	4	4	
		RADKÓW - OBSZAR WIEJSKI	0	0	0	1	1	
		SZCZYTNA - OBSZAR WIEJSKI	0	0	0	2	2	
	W389	DUSZNIKI-ZDRÓJ - OBSZAR MIEJSKI	0	0	0	5	5	
	W392	BYSTRZYCA KŁODZKA - OBSZAR WIEJSKI	1	0	1	3	4	
		KŁODZKO - OBSZAR WIEJSKI	1	0	2	8	9	
		LADEK-ZDRÓJ - OBSZAR MIEJSKI	0	0	0	3	3	
		LADEK-ZDRÓJ - OBSZAR WIEJSKI	1	0	1	7	8	
STRONIE ŚLĄSKIE - OBSZAR MIEJSKI		0	0	0	6	6		
STRONIE ŚLĄSKIE - OBSZAR WIEJSKI		0	0	0	4	4		
województwo	KŁODZKO - OBSZAR MIEJSKI	1	0	1	11	12		
Podsumowanie całkowite			25	4	32	509	534	

16.05.19
Poutrni Serja Kom. Berpicański
K

SM.I.041.13.2019

Kłodzko, dnia 15 maja 2019 roku



Pan
Michał Piszko
Burmistrz
Miasta Kłodzka

W nawiązaniu do otrzymanego pisma SBM.I.0004.4.4.2019 z dnia 30 kwietnia bieżącego roku Straż Miejska w Kłodzku w załączeniu przekazuje „Ocenę stanu porządku i bezpieczeństwa publicznego w mieście w okresie od stycznia do kwietnia 2019 roku”.

Z poważaniem

KOMENDANT
Straży Miejskiej w Kłodzku
Piotr Występski

Załącznik 1 sztuka na 15 kartach:

- „Ocena stanu porządku i bezpieczeństwa publicznego w mieście w okresie od stycznia do kwietnia 2019 roku”.

Otrzymują :

- adresat,
- Pan Piotr Bryła – Przewodniczący Komisji Spraw Obywatelskich i Porządku Publicznego Rady Miejskiej w Kłodzku,
- a/a.



**OCENA STANU PORZĄDKU I BEZPIECZEŃSTWA
PUBLICZNEGO W MIEŚCIE
W OKRESIE OD STYCZNIA DO KWIETNIA
2019 ROKU**

PRZEGLĄD DZIAŁALNOŚCI STRAŻY MIEJSKIEJ

W KŁODZKU

I. Straż Miejska działając zgodnie z Ustawą o Strażach Gminnych z dnia 29 sierpnia 1997 roku (t. j. Dz. U. 2016 poz. 706), Uchwałą nr LXVII /482 /2010 Rady Miejskiej w Kłodzku z dnia 28 stycznia 2010 roku oraz Regulaminem Straży Miejskiej w Kłodzku wykonywała czynności administracyjno - porządkowe, a w szczególności :

- podejmowała działania w zapewnieniu poszanowania prawa w miejscach publicznych oraz w ruchu drogowym,
- kontrolowała przestrzegania przepisów obowiązujących o zachowaniu w miejscach publicznych oraz związanych z działalnością podmiotów gospodarczych, instytucji i osób,
- zabezpieczała miejsca zdarzeń stwarzających zagrożenie bezpieczeństwa publicznego,
- podejmowała działania wychowawczo – ochronne wobec młodzieży zagrożonej patologią społeczną – poprzez kontrole miejsc gromadzenia się młodzieży i nieletnich,
- kontrolowała przestrzeganie przepisów porządkowych i administracyjnych związanych z działalnością publiczną,

Realizacja wyżej wymienionych zadań prowadzona była samodzielnie oraz przy współpracy z Komendą Powiatową Policji, z Komendą Powiatową Państwowej Straży Pożarnej oraz Wydziałami tutejszego Urzędu :

- z Zespołem Zarządzania Kryzysowego i Obrony Cywilnej,
- z Miejskim Centrum Zarządzania Kryzysowego,
- z Urzędem Stanu Cywilnego,
- z Wydziałem Inżynierii Miejskiej i Ochrony Środowiska,
- z Wydziałem Gospodarki Mieniem Gminnym i Planowania Przestrzennego,
- z Wydziałem Wspólnot Mieszkaniowych i Mieszkalnictwa,

- z Wydziałem Rozwoju.

1. Współpraca z Ośrodkiem Pomocy Społecznej.

W okresie od stycznia do kwietnia bieżącego roku w ramach współpracy z kłodzkim Ośrodkiem Pomocy Społecznej podjęto działania w zakresie kontroli terenu miasta pod kątem przebywania osób bezdomnych i wymagających pomocy wspomnianej instytucji. W tym czasie wspólnie z pracownikami Ośrodka prowadzono kontrole miejsc, w których przebywały osoby bezdomne oraz przewożono je do Noclegowni i Jadłodajni znajdujących się przy ulicy Łukasińskiego.

2. Współpraca z Zakładem Administracji Mieszkaniami Gminnymi.

Strażnicy Miejscy udzielali asysty pracownikom wykonującym czynności w obiektach zarządzanych przez zakład. (eksmisje, zabezpieczenia lokali mieszkalnych, przy usuwaniu awarii). Prowadzono doraźne kontrole pustostanów przeznaczonych do zasiedlenia.

3. Monitoring miejski

System monitoringu miejskiego odgrywa znaczącą rolę w utrzymaniu ładu i porządku publicznego oraz utrzymaniu czystości. Obejmuje obszar Rynku i ulic przyległych jak również teren „Wyspy Piasek” oraz rejon Ronda Orłąt Lwowskich. Obserwacja prowadzona jest za pomocą 25 kamer. System monitoringu jest systematycznie modernizowany. Rejestratory znajdujące się w siedzibie Straży Miejskiej obsługiwane są przez dyżurnych zmiany. Funkcjonariusze Policji na bieżąco przeglądali zarejestrowane zdarzenia. W okresie styczeń-kwiecień bieżącego roku od uprawnionych podmiotów wpłynęło 7 wniosków o udostępnienie danych. Sześciokrotnie zabezpieczono zapis monitoringu dla potrzeb prowadzonych postępowań wykroczeniowych i karnych.

4. Kontrole obiektów

W omawianym okresie do stałych zadań prewencyjnych funkcjonariuszy Straży należało kontrolowanie obiektów i miejsc stale odwiedzanych zarówno przez mieszkańców, jak również turystów przyjeżdżających do naszego miasta. Kontrole prowadzone były pod kątem utrzymania ładu i porządku publicznego i obejmowały między innymi parki miejskie, stadion, rejon Promenady, „starówki”, Twierdzy, place zabaw oraz rejon cmentarzy komunalnych. Przeprowadzono **1.784** kontrole tego typu (w tym **748** z Policją).

5. Realizacja programów prewencyjnych

Funkcjonariusze Straży Miejskiej inicjowali i uczestniczyli w działaniach mających na celu zapobieganie popełnianiu przestępstw i wykroczeń oraz zjawiskom kryminogennym.

Realizowano następujące programy, akcje oraz zabezpieczenia imprez i zgromadzeń:

1. „Akcja Bezdomny” – 7 kontroli z OPS i na bieżąco w ramach służb patrolowych w okresie zimowym,
2. „Bezpieczne Ferie” – 31 kontroli,
3. „Bezpieczna droga do szkoły” – 48 kontroli,
4. „Stop Spalaniu Odpadów” – 20 kontroli,
7. „Akcja Zima” – 35 kontroli,
8. Plakatowa akcja informacyjna, dotycząca udzielania pomocy przy uruchamianiu pojazdów za pomocą przewodów rozruchowych w okresie zimowym – 5,
9. Kampania ulotkowa „Pomoc bezdomnym” – 2,
10. Kampania informacyjna „Stop spalaniu odpadów” – 1,
11. Kontrole pod kątem możliwego spalania odpadów -20,
12. Kampania informacyjna „Nie bądź obojętny bezdomności” – 1
13. Akcja plakatowa - informacyjna „Pomóż nam pomagać innym”-1,
14. Akcja plakatowa - informacyjna „Bezpieczny Senior ”- 7 .

Zabezpieczono następujące imprezy i zgromadzenia:

1. Przemarsz „Orszaku Trzech Króli”,
2. „XXVII Finał Wielkiej Orkiestry Świątecznej Pomocy”,
3. „Zlot samochodów”,
4. Bieg charytatywny
5. “Droga Krzyżowa”.

II. WSPÓLPRACA Z POLICJĄ

W okresie od stycznia do kwietnia 2019 roku Straż Miejska odbyła **449** służb patrolowych w tym **238** wspólnych z Policją.

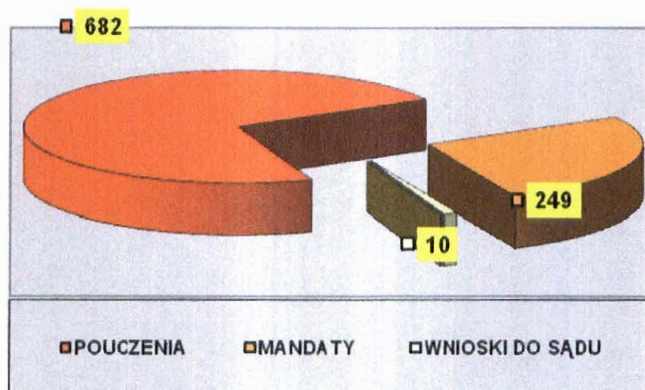
<i>SŁUŻBY Z POLICJĄ</i>	
I – IV 2018 r.	I – IV 2019 r.
230	238

Strażnicy brali udział w zabezpieczeniu **5** uroczystości, "imprez" sportowych, kulturalno - rozrywkowych, odbywających się w omawianym okresie w naszym mieście.

W trakcie służb patrolowych przeprowadzonych na terenie miasta wykonano ogółem **1.785** kontroli, w tym **748** z Policją.

Na bieżąco prowadzono wymianę informacji o zaistniałych zdarzeniach pomiędzy dyżurnymi, jak również rejonowymi Straży Miejskiej i dzielnicowymi Policji. Funkcjonariusze obu służb współpracowali w realizacji programów prewencyjnych, mających na celu poprawę bezpieczeństwa w mieście.

III. UJAWNIONE WYKROCZENIA OD I DO IV 2019



W trakcie wykonywania czynności służbowych prowadzonych od stycznia do kwietnia 2019 roku funkcjonariusze Straży Miejskiej ujawnili **941** wykroczeń.

Wobec sprawców wykroczeń zastosowano następujące sankcje (zestawienie porównawcze):

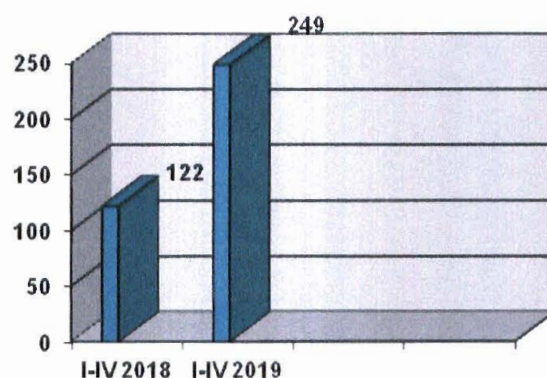
	<u>I – IV 2018</u>	<u>I – IV 2019</u>
- mandaty karne	- 122	- 249
- pouczenia	- 265	- 682
- wnioski do Sądu	- 2	- 10
RAZEM:	389	941

W tym czasie funkcjonariusze Straży Miejskiej mandatami karnymi ukarali **249** osób na łączną kwotę **27.150 złotych**.

W Rejestrach Interwencji odnotowano **669** wpisów.

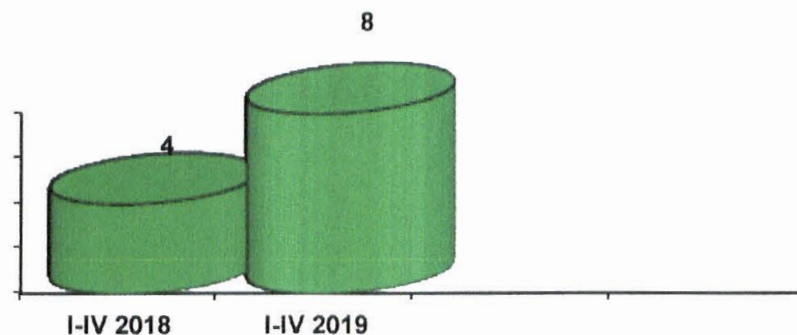
I - IV 2018 roku	I - IV 2019 roku
724 wpisy	669 wpisów

IV. ILOŚĆ OSÓB UKARANYCH MANDATAMI KARNYMI W OKRESIE OD I DO IV 2018 ORAZ OD I DO IV 2019 ROKU

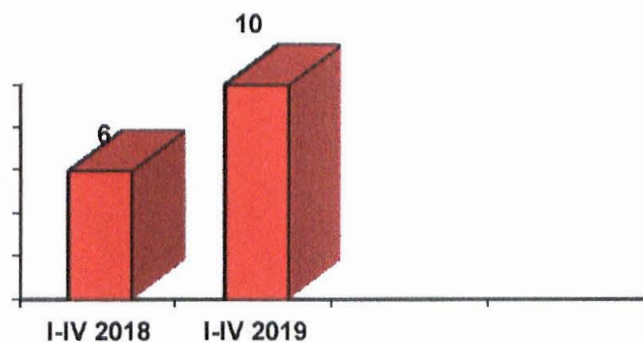


PORÓWNANIE ILOŚCIOWE W PRZYKŁADOWYCH DZIAŁACH

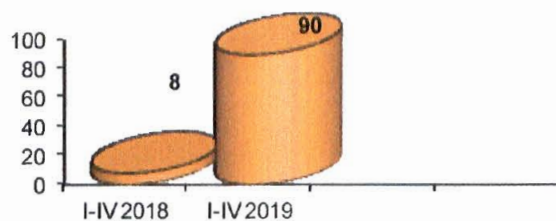
1. Ilość ukaranych za wykroczenia przeciwko bezpieczeństwu osób i mienia



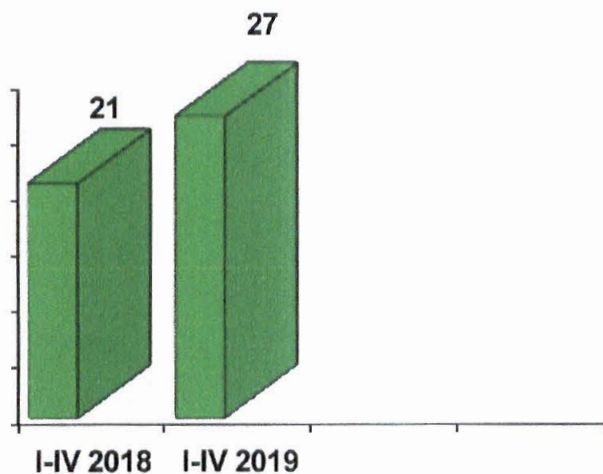
2. Ilość ukaranych za popełnione wykroczenia przeciwko porządkowi i spokojowi publicznemu



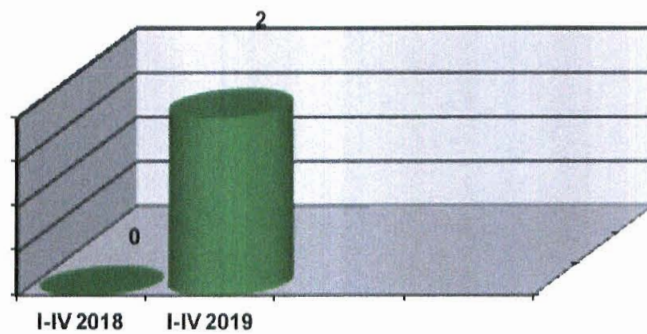
3. Ukarani za wykroczenia przeciwko bezpieczeństwu i porządkowi w komunikacji



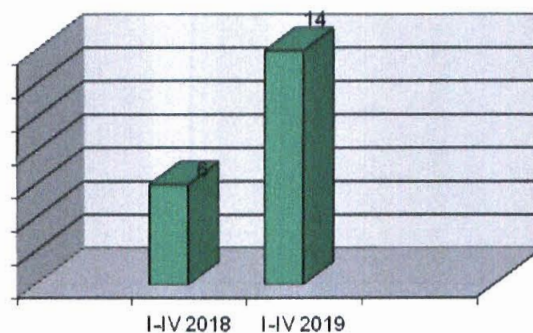
4. Ilość ukaranych mandatami karnymi za popełnione wykroczenia przeciwko urządzeniom użytku publicznego.



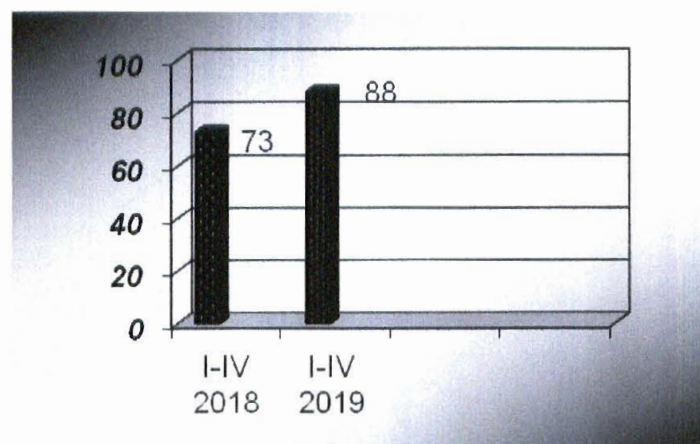
5. Ilość ukaranych za wykroczenia przeciwko instytucjom.



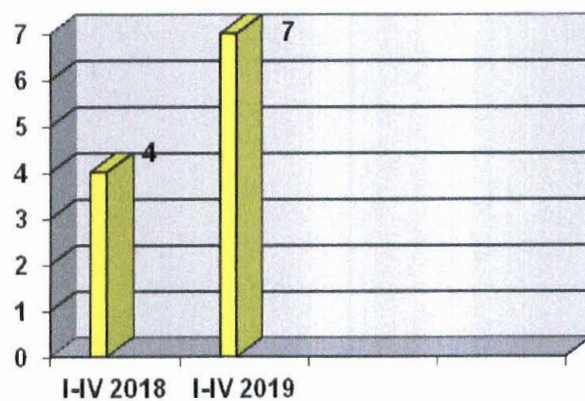
6. Ukarani za wykroczenia przeciwko obyczajności.



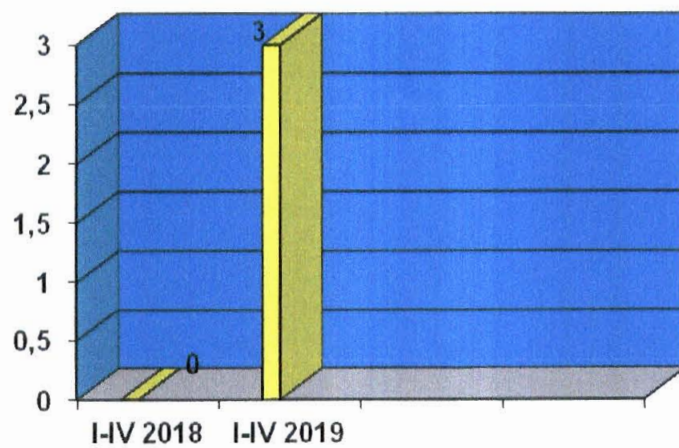
7. Ukarani za wykroczenia z ustawy o wychowaniu w trzeźwości



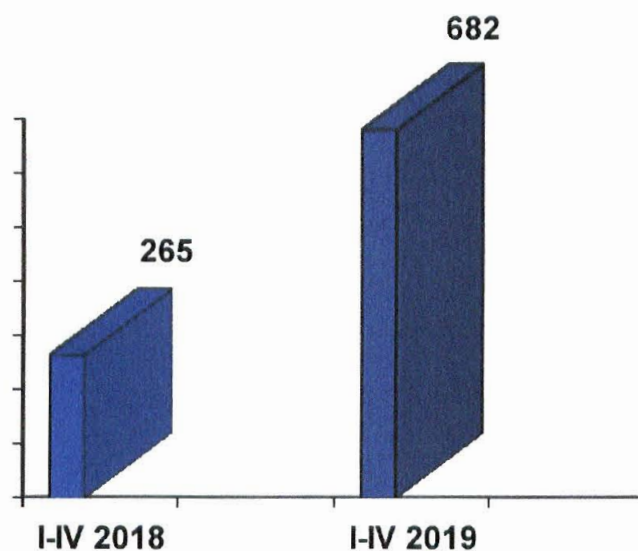
8. Ilość ukaranych z ustawy o ochronie zdrowia przed następstwami używania wyrobów tytoniowych.



9. Ukarani za wykroczenia z ustawy o odpadach.

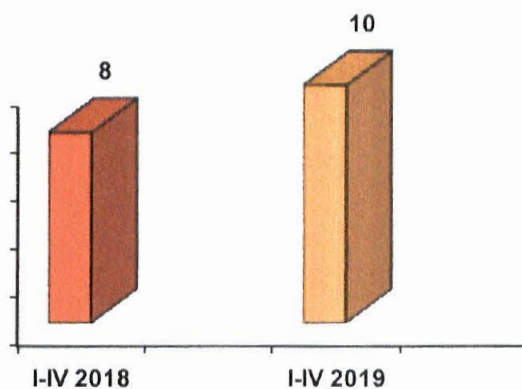


**V. ILOŚĆ OSÓB POU CZONYCH
OD I DO IV 2018 ORAZ OD I DO IV 2019 ROKU**

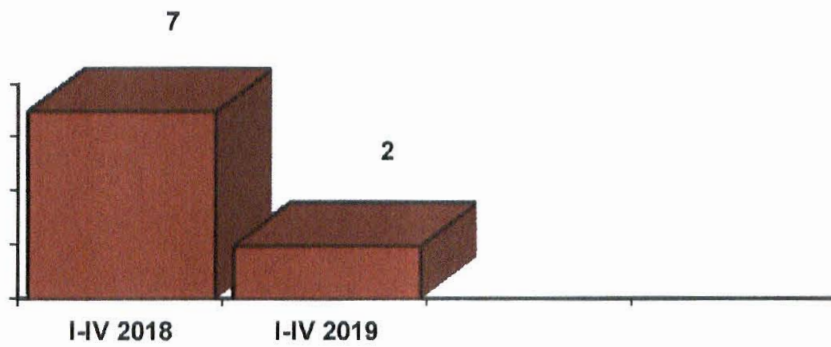


PRZYKŁADY W ROZBICIU NA POSZCZEGÓLNE DZIAŁY

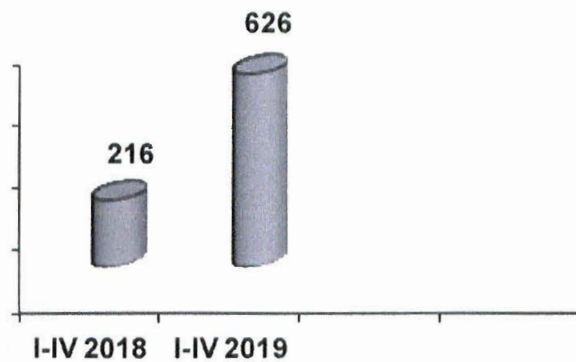
1. Ilość osób pouczonych za wykroczenia popełnione przeciwko bezpieczeństwu osób i mienia.



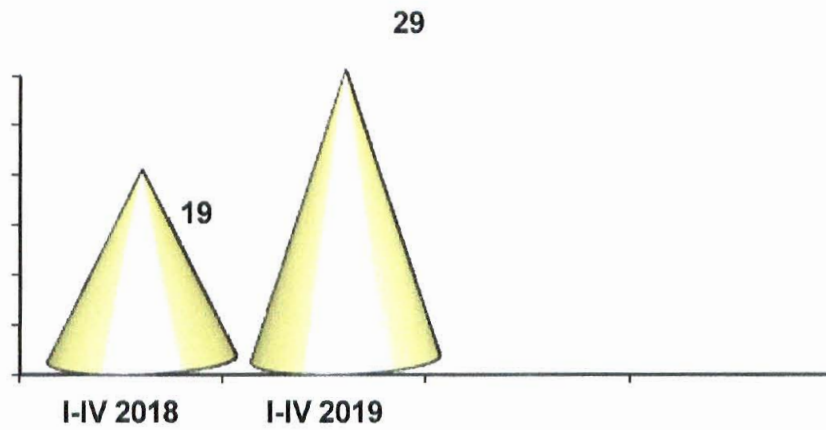
2. Osoby pouczone za popełnione wykroczenia przeciwko porządkowi i spokojowi publicznemu.




3. Pouczenia za wykroczenia przeciwko bezpieczeństwu i porządkowi w komunikacji.



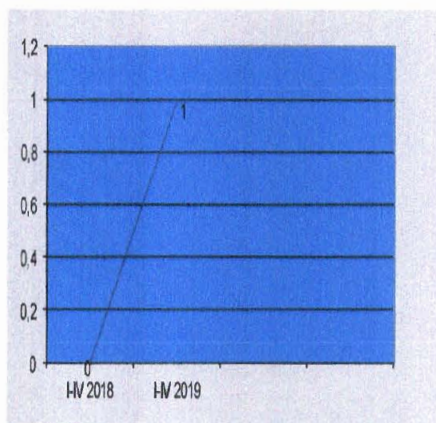
4. Osoby pouczone za popełnione wykroczenia przeciwko urządzeniom użytku publicznego.



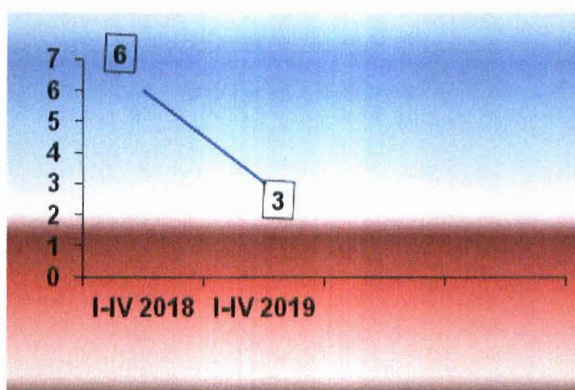
5. Osoby pouczone za popełnione wykroczenia przeciwko obyczajności.



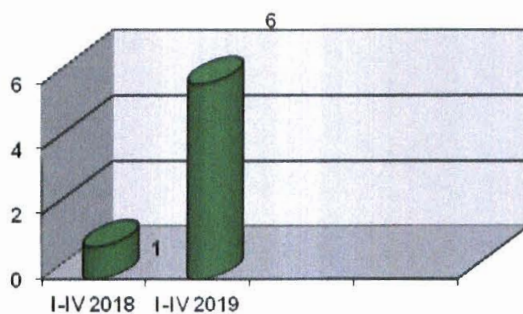
6. Pouczenia za wykroczenia przeciwko zdrowiu i instytucjom .



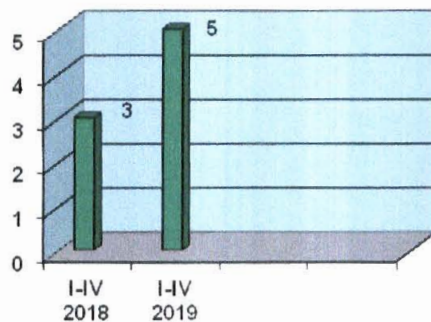
6. Pouczenia za wykroczenia z ustawy o wychowaniu w trzeźwości.



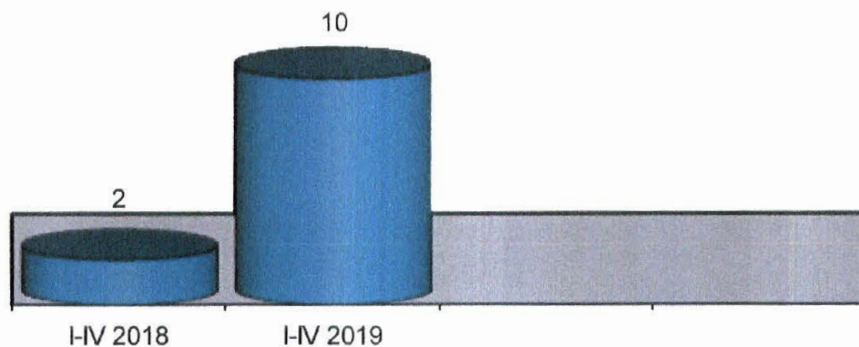
8. Ilość osób pouczonych za wykroczenia z ustawy o ochronie zdrowia przed następstwami używania wyrobów tytoniowych.



9. Pouczenia za wykroczenia z ustawy o odpadach.



VI. WNIOSKI O UKARANIE SKIEROWANE DO SĄDU REJONOWEGO W KŁODZKU.



Podsumowanie i porównanie zestawień analogicznych okresów w roku 2018 i 2019 wykazało, że do jednostki wpłynęło mniej zgłoszeń odnotowanych w rejestrach interwencji. W wymienionym okresie czasu doszło do zwiększenia liczby ujawnionych wykroczeń praktycznie we wszystkich działach, co spowodowało wzrost stosowanych sankcji wobec ustalonych sprawców. Znacząco zwiększyły się przypadki wykroczeń z zakresu przestrzegania przepisów ustawy prawo o ruchu drogowym, zwłaszcza w rejonie dzielnicy staromiejskiej – w naszej ocenie istotnym czynnikiem jest brak odpowiedniej ilości miejsc parkingowych w stosunku do zapotrzebowania na nie. W związku z tym w zadaniach służb patrolowych zalecono zwrócenie szczególnej uwagi na sytuacje, w których dochodzi do najczęstszych przypadków łamania prawa.